

PLAN LOCAL D'URBANISME






8.3 Plan des annexes diverses (ZNIEFF - Zones humides - Argiles)

Document approuvé en Conseil Municipal du 16 décembre 2021

Échelle 1 : 3000




Zones naturelles d'intérêt écologique, faunistique et floristique :

-  ZNIEFF de type 1 : ZONE HUMIDE DU PETIT MENNECY A MOULIN GALANT
-  ZNIEFF de type 2 : VALLEE DE L'ESSONNE DE BUTHIERS A LA SEINE
-  ZNIEFF de type 2 : COTEAUX ET ZONES AGRICOLES DU CIRQUE DE L'ESSONNE

Zones humides :

-  Enveloppe d'alerte des zones humides (données DRIEE)

Risques de retrait/gonflement des argiles :

-  Faible
-  Moyen
-  Fort

