



PREFET
DU LOIRET



PREFET DE
SEINE-ET-MARNE



PREFET
DE L'ESSONNE

Envoyé en préfecture le 21/12/2021

Reçu en préfecture le 21/12/2021

Affiché le

SLO

ID : 091-219106598-20211216-202191APPRI-DE

Plan de Prévention des Risques Naturels Majeurs

Risque inondation de la vallée de l'Essonne

**dans les départements du Loiret,
de Seine-et-Marne et de l'Essonne**

CARTOGRAPHIE DES ALEAS



ETUDE PRELABLE A L'ELABORATION DU PLAN DE PREVENTION DE RISQUES INONDATION (PPRI) DE L'ESSONNE

Carte des aleas

Envoyé en préfecture le 21/12/2021

Reçu en préfecture le 21/12/2021

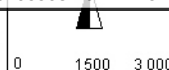
Affiché le

ID : 091-219106598-20211216-202191APPRI-DE

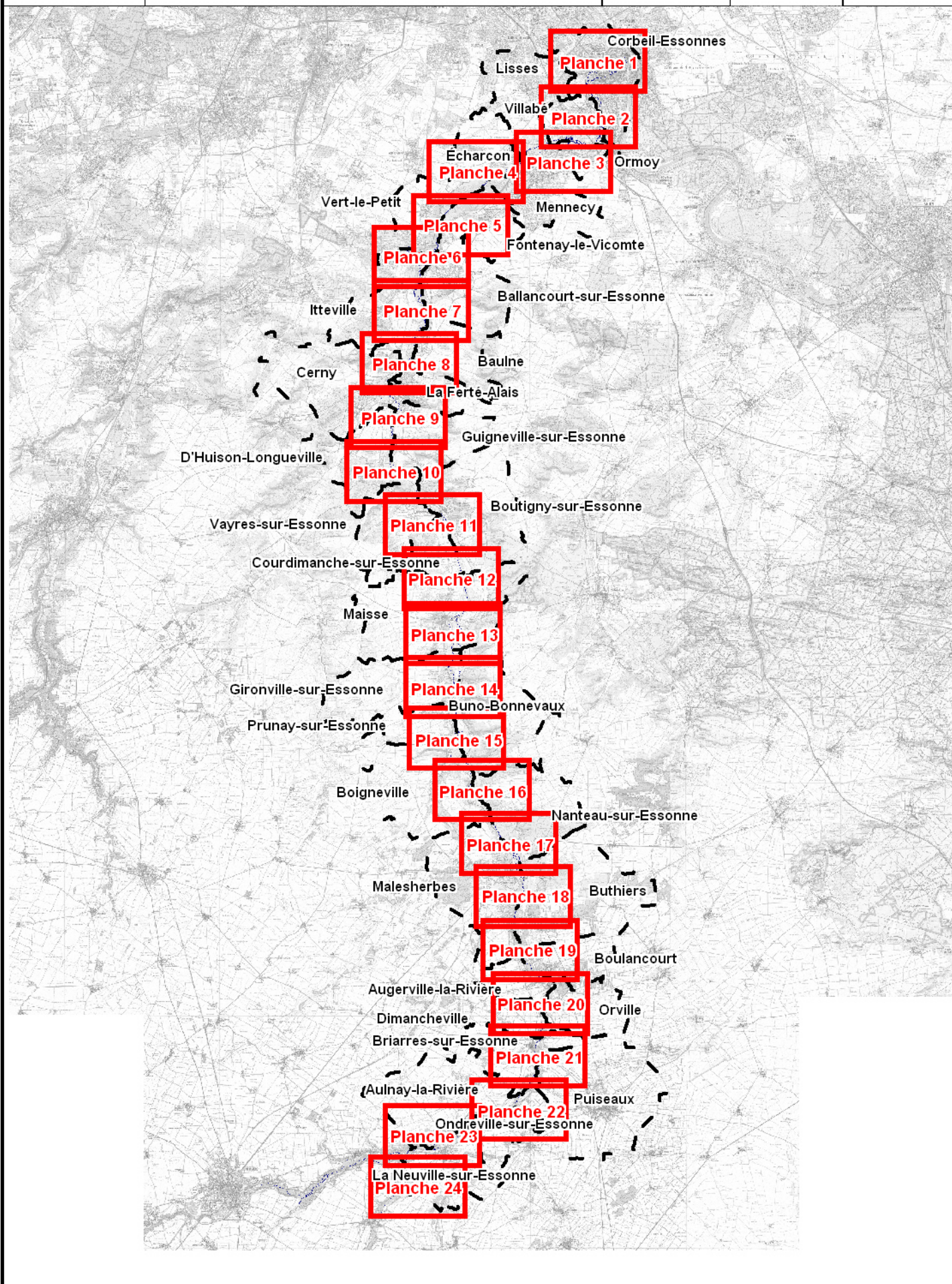


Planche de localisation

Cartes au 1:10 000



Marché n° 2006-518
Juillet 2010





Ministère
département
de l'équation
et de l'agriculture
Essonne

ETUDE PREALABLE A L'ELABORATION DU PLAN DE PREVENTION DE RISQUES INONDATION (PPRI) DE L'ESSONNE

Carte des aléas

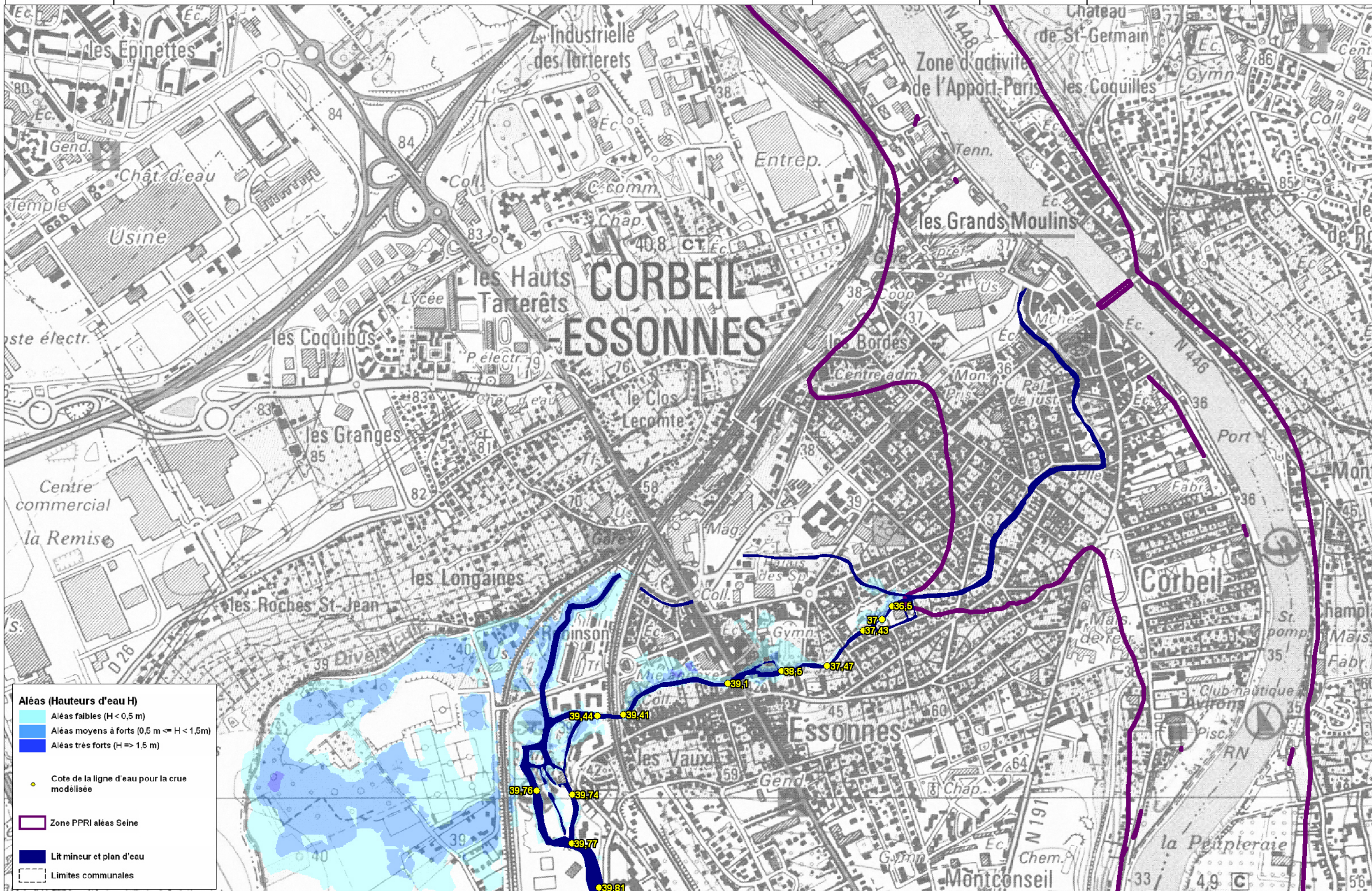
Communes
Corbeil-Essonnes
Lisses

Planche 1

Echelle
Envoyé en préfecture le 21/12/2021
Reçu en préfecture le 21/12/2021
Affiché le
ID : 091-219106598-20211216-202191APPRI-DE

SC
SLO
Marché n° 2006-518

0 200 400
Mètres



Aléas (Hauteurs d'eau H)

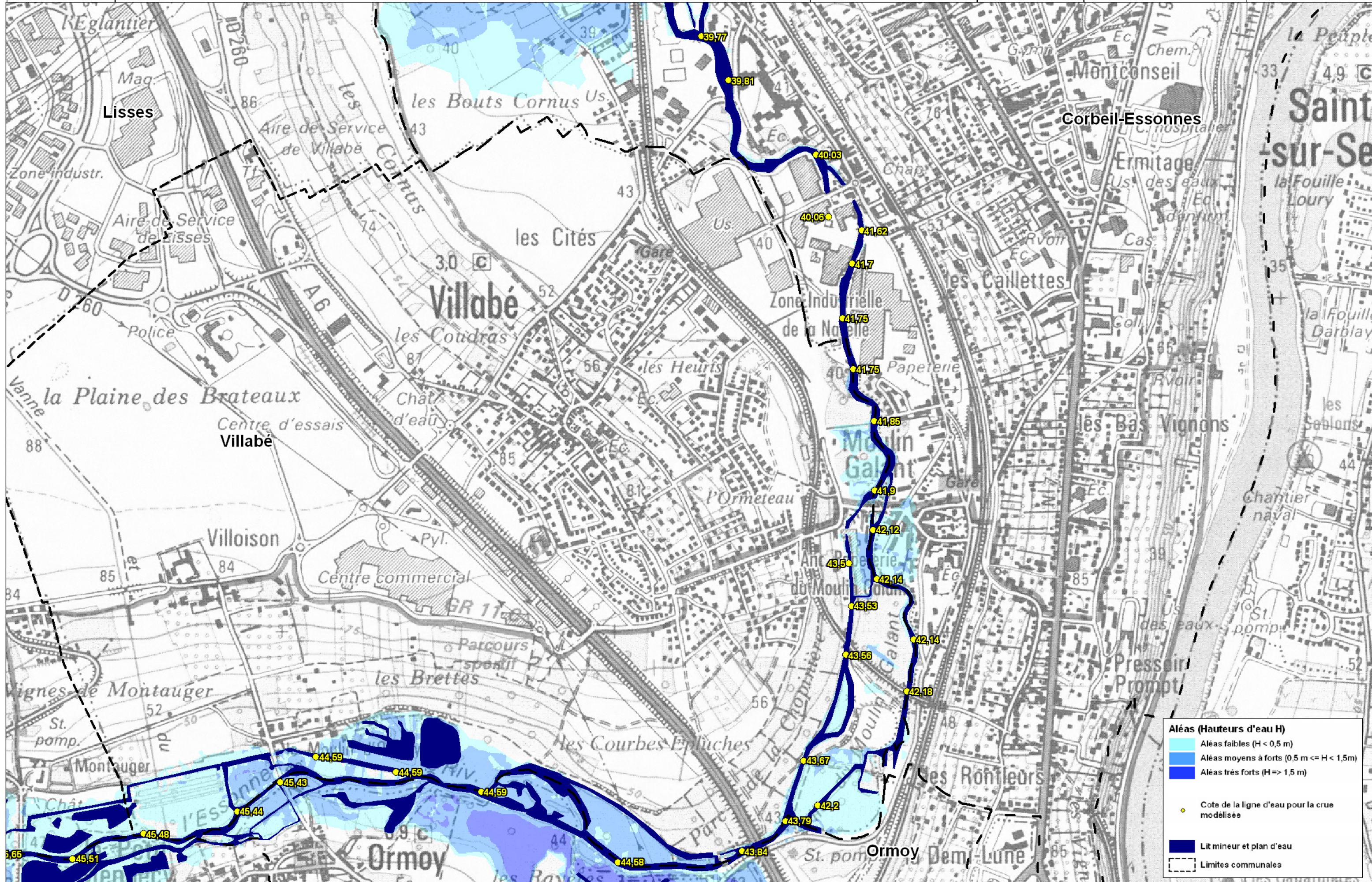
- Aléas faibles ($H < 0,5$ m)
- Aléas moyens à forts ($0,5 \text{ m} \leq H < 1,5 \text{ m}$)
- Aléas très forts ($H \geq 1,5$ m)

● Cote de la ligne d'eau pour la crue modélisée

— Zone PPRI aléas Seine

— Lit mineur et plan d'eau

--- Limites communales





Direction
départementale
de l'équipement
et de la voirie
de l'Essonne

ETUDE PREALABLE A L'ELABORATION DU PLAN DE PREVENTION DE RISQUES INONDATION (PPRI) DE L'ESSONNE

Cartographie des aléas

Communes

CORBAIL-ESSONNES
VILLABE
ORMOY
MENNECY
LISSES
ECHARCON

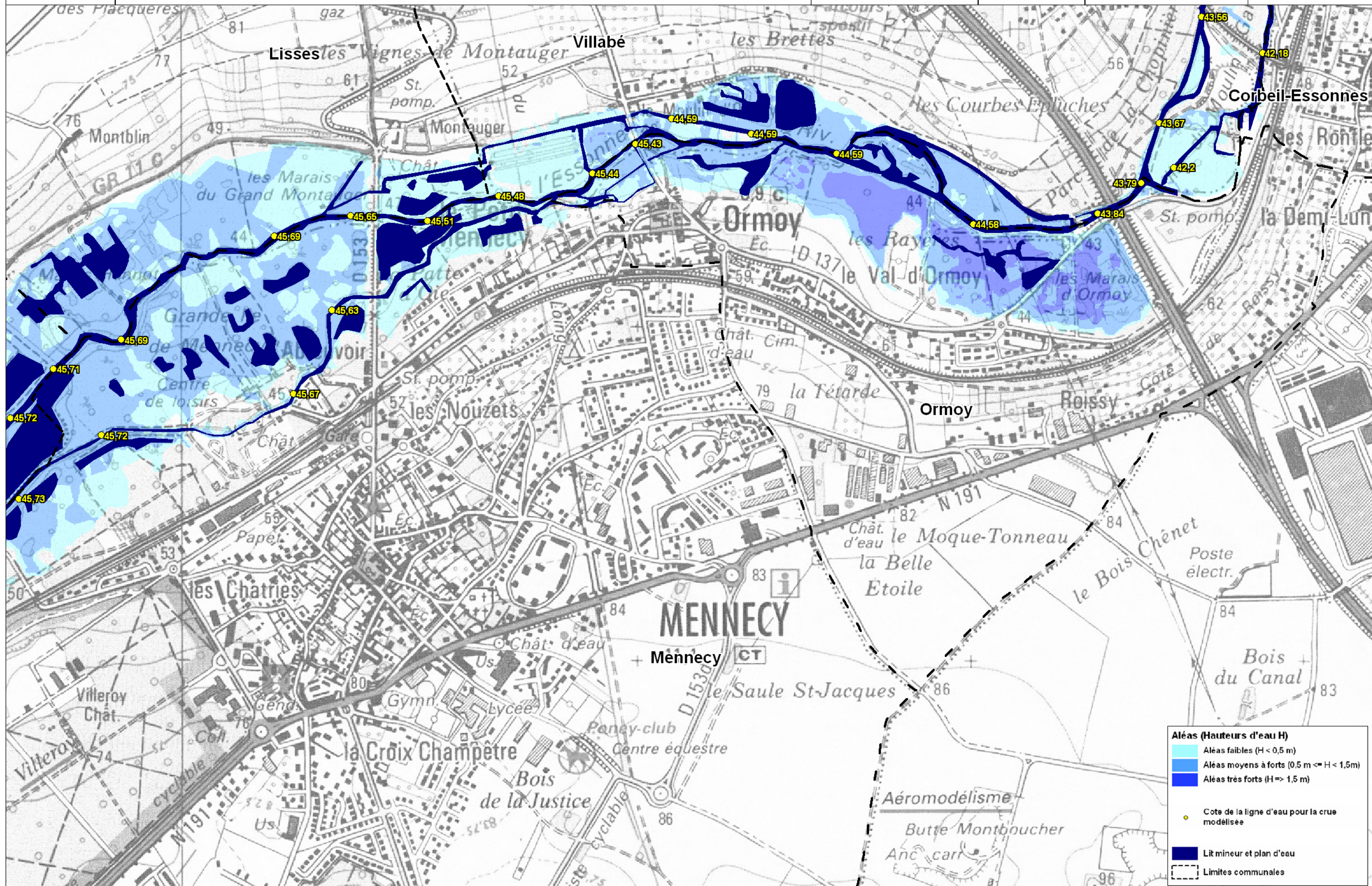
Planche 3

Echelle

Envoyé en préfecture le 21/12/2021
Reçu en préfecture le 21/12/2021
Affiché le
ID : 091-219106598-20211216-202191APPRI-DE



Mètres



Aléas (Hauteurs d'eau H)

- Aléas faibles ($H < 0,5$ m)
- Aléas moyens à forts ($0,5 \text{ m} \leq H < 1,5$ m)
- Aléas très forts ($H \geq 1,5$ m)

● Cote de la ligne d'eau pour la crue modélisée

■ Lit mineur et plan d'eau

Limites communales



Dir. des
départementales
de l'équipement
et de l'hydraulique
de l'Essonne

ETUDE PREALABLE A L'ELABORATION DU PLAN DE PREVENTION DE RISQUES INONDATION (PPRI) DE L'ESSONNE

Carte des aleas

Communes

Lisses
Echarcon
Mennecy
Fontenay-le-vicomte
Vert-le-petit

Planche 4

Echelle

Envoyé en préfecture le 21/12/2021

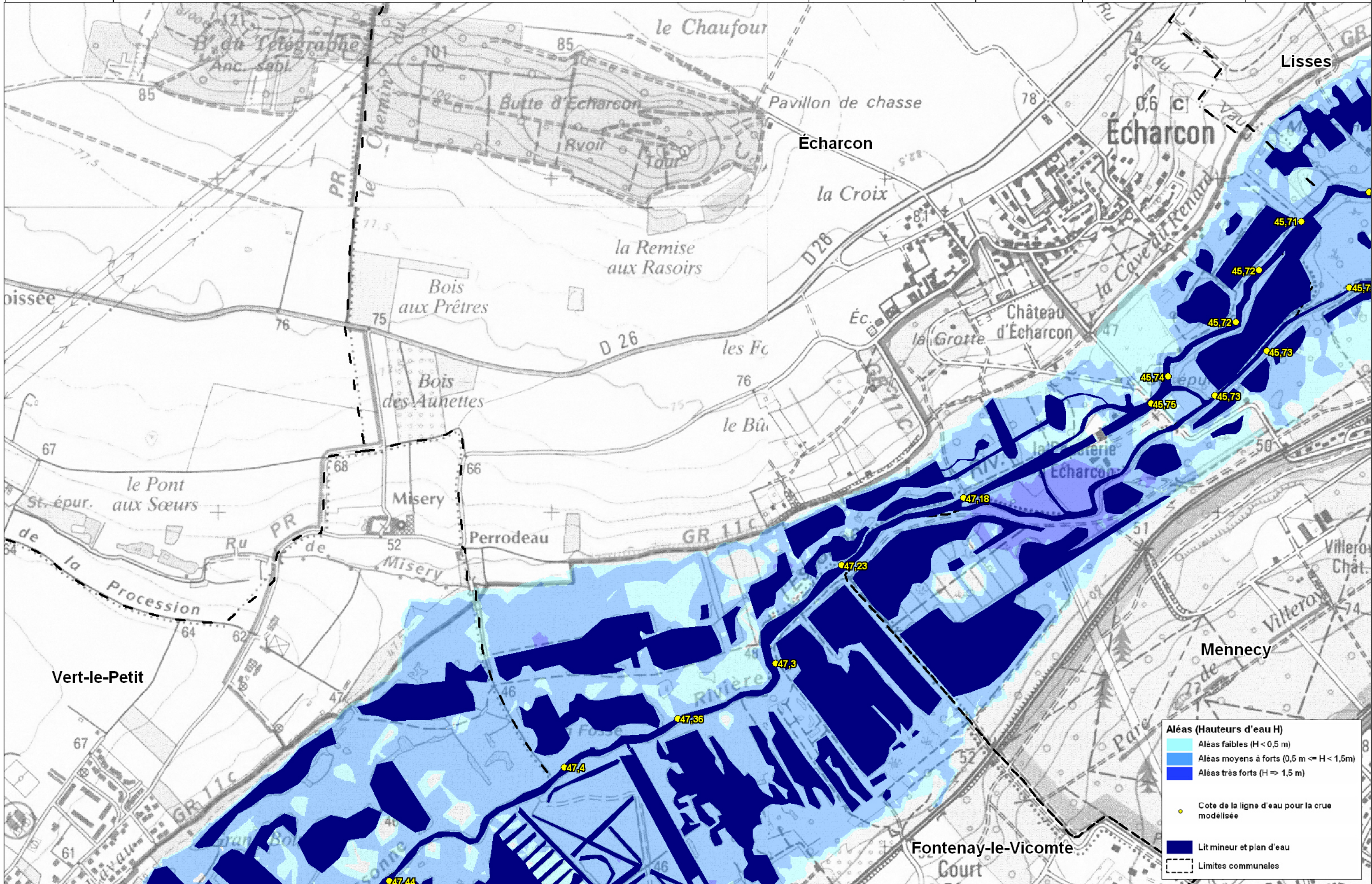
Reçu en préfecture le 21/12/2021

Affiché le

0 200 400 600 Mètres

ID : 091-219106598-20211216-202191APPRI-DE

Mètres





Direction
départementale
de l'équipement
et de l'agriculture
Essonne

ETUDE PREALABLE A L'ELABORATION DU PLAN DE PREVENTION DE RISQUES INONDATION (PPRI) DE L'ESSONNE

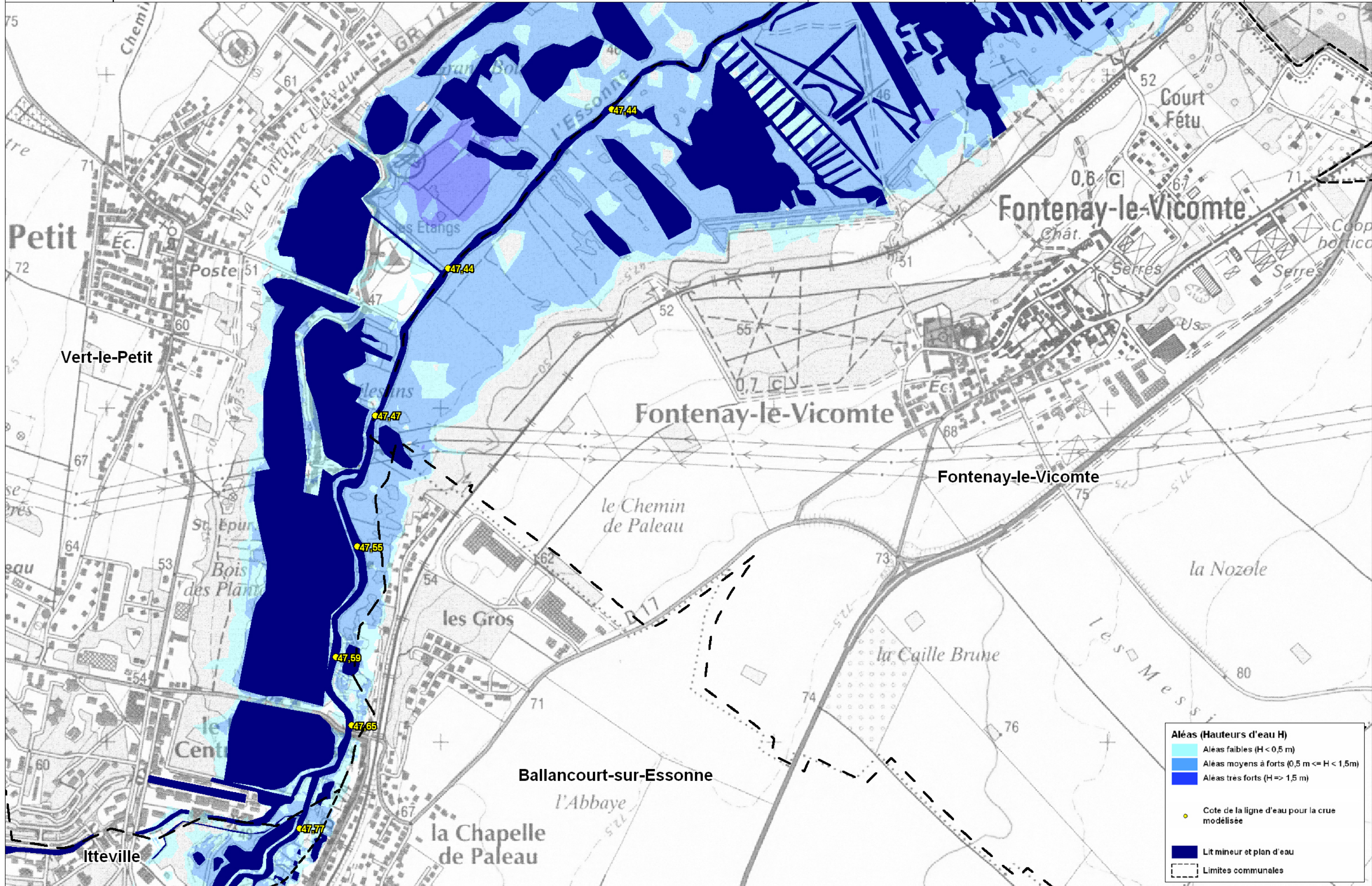
Carte des aleas

Communes
Mennecy
Fontenay-le-Vicomte
Vert-le-Petit
Ballancourt-sur-Essonne
Itteville

Planche 5

Echelle 1:10 000
Envoyé en préfecture le 21/12/2021
Reçu en préfecture le 21/12/2021
Affiché le
ID : 091-219106598-20211216-202191APPRI-DE

Mètres



Aléas (Hauteurs d'eau H)

- Aléas faibles ($H < 0,5$ m)
- Aléas moyens à forts ($0,5 \text{ m} \leq H < 1,5$ m)
- Aléas très forts ($H \geq 1,5$ m)

● Cote de la ligne d'eau pour la crue modélisée

Limites communales

Lit mineur et plan d'eau



Département de l'Essonne

ETUDE PREALABLE A L'ELABORATION DU PLAN DE PREVENTION DE RISQUES INONDATION (PPRI) DE L'ESSONNE

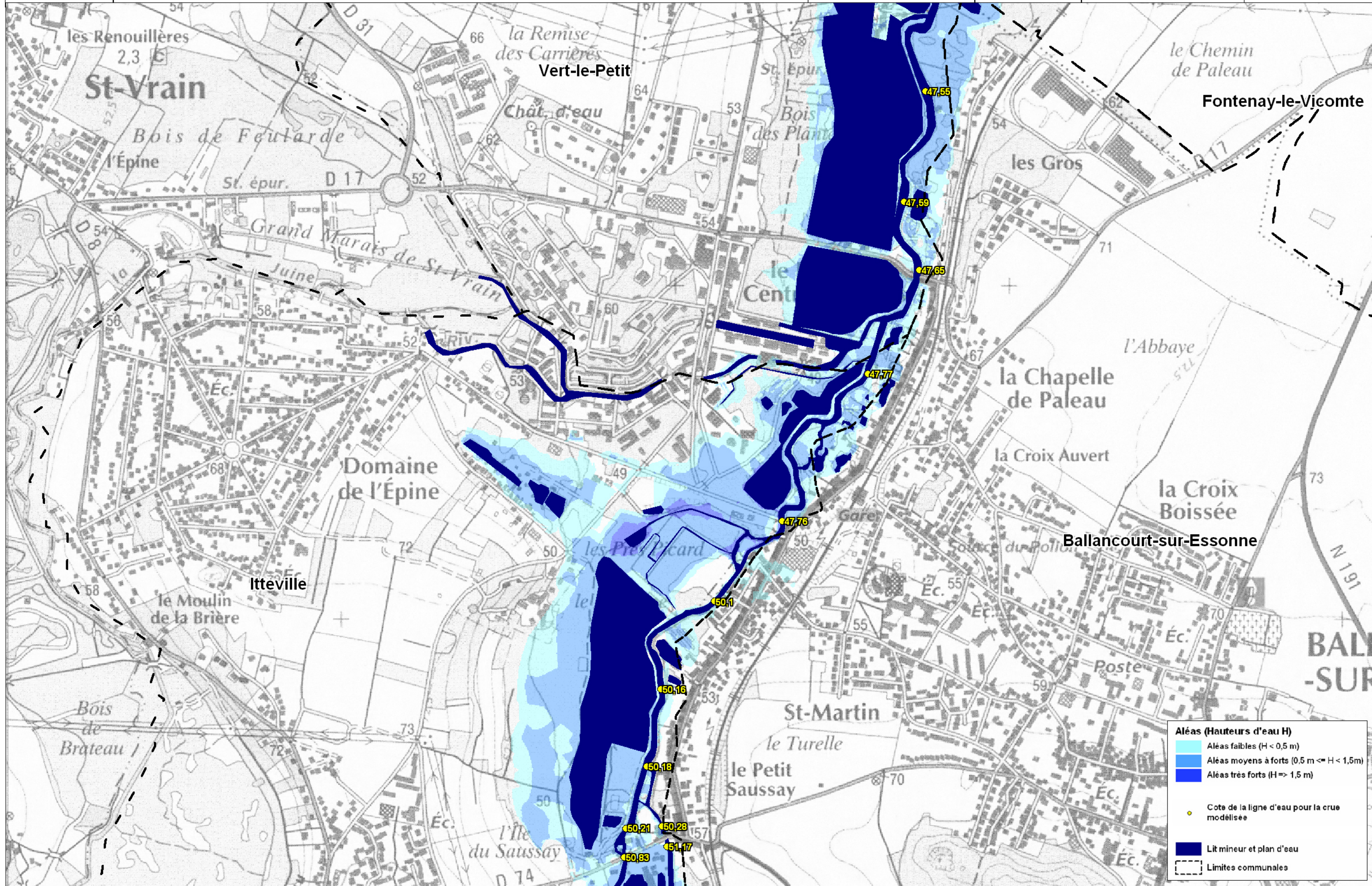
Carte des aléas

Communes
Fontenay-le-Vicomte
Vert-le-Petit
Ballancourt-sur-Essonne
Itteville

Planche 6

Echelle 1:10 000
Envoyé en préfecture le 21/12/2021
Reçu en préfecture le 21/12/2021
Affiché le
ID : 091-219106598-20211216-202191APPRI-DE

Mètres





Direction
départementale
de l'équipement
et de l'agriculture
Essonne

ETUDE PREALABLE A L'ELABORATION DU PLAN DE PREVENTION DE RISQUES INONDATION (PPRI) DE L'ESSONNE

Carte des aleas

Communes

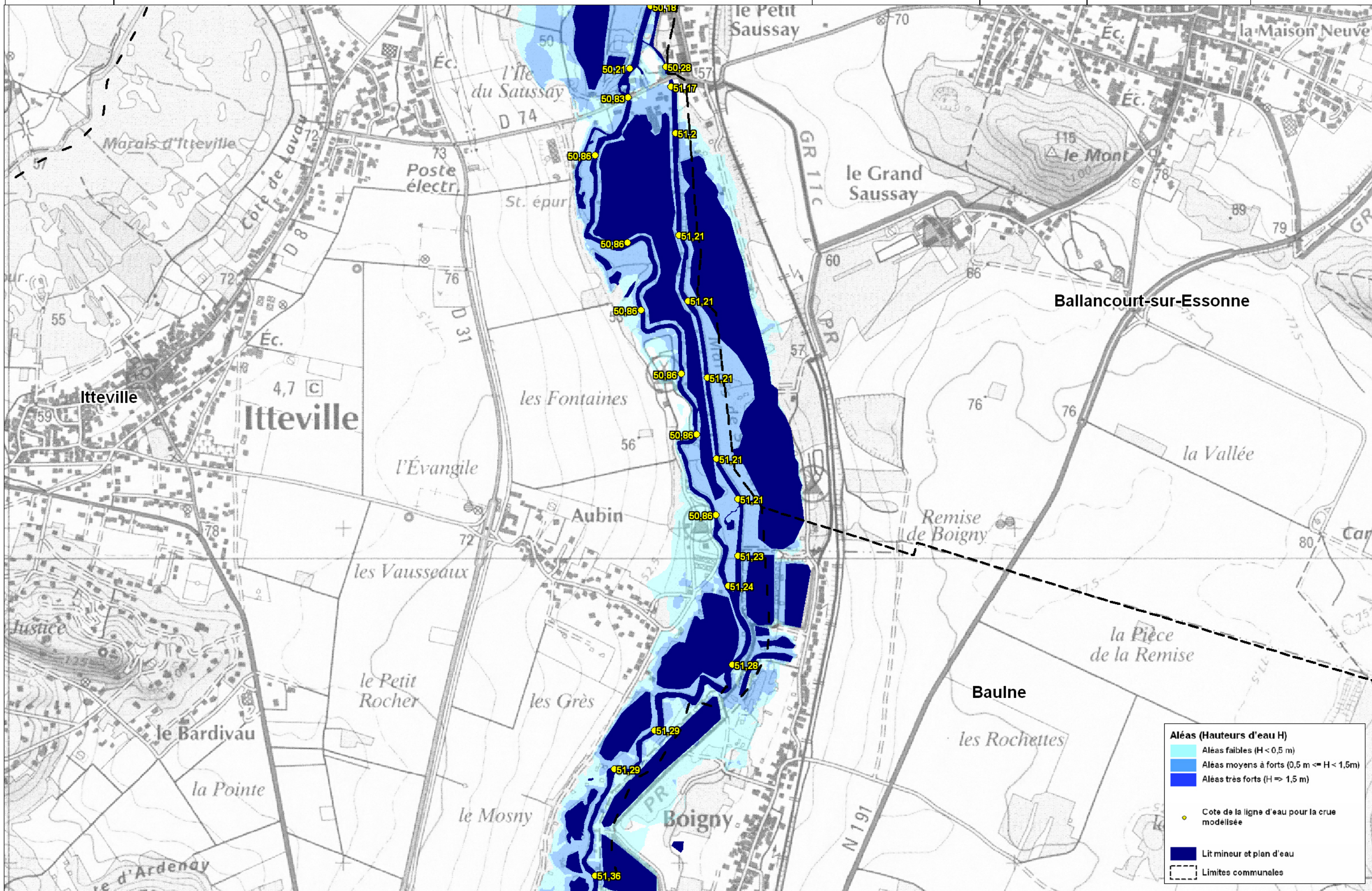
Itteville
Ballancourt-sur-Essonne
Baulne

Planche 7

Echelle

Envoyé en préfecture le 21/12/2021
Reçu en préfecture le 21/12/2021
Affiché le
ID : 091-219106598-20211216-202191APPRI-DE

0 200 400
Mètres



Aléas (Hauteurs d'eau H)

- Aléas faibles ($H < 0,5$ m)
- Aléas moyens à forts ($0,5 \text{ m} \leq H < 1,5 \text{ m}$)
- Aléas très forts ($H \geq 1,5$ m)

Cote de la ligne d'eau pour la crue modélisée

Lit mineur et plan d'eau

Limites communales



Ministère
départementale
de l'équipement
et de l'agriculture

ETUDE PREALABLE A L'ELABORATION DU PLAN DE PREVENTION DE RISQUES INONDATION (PPRI) DE L'ESSONNE

Carte des aléas

Communes

Itteville
Baulne
Cerny
La Ferté-Alais

Planche 8

Echelle

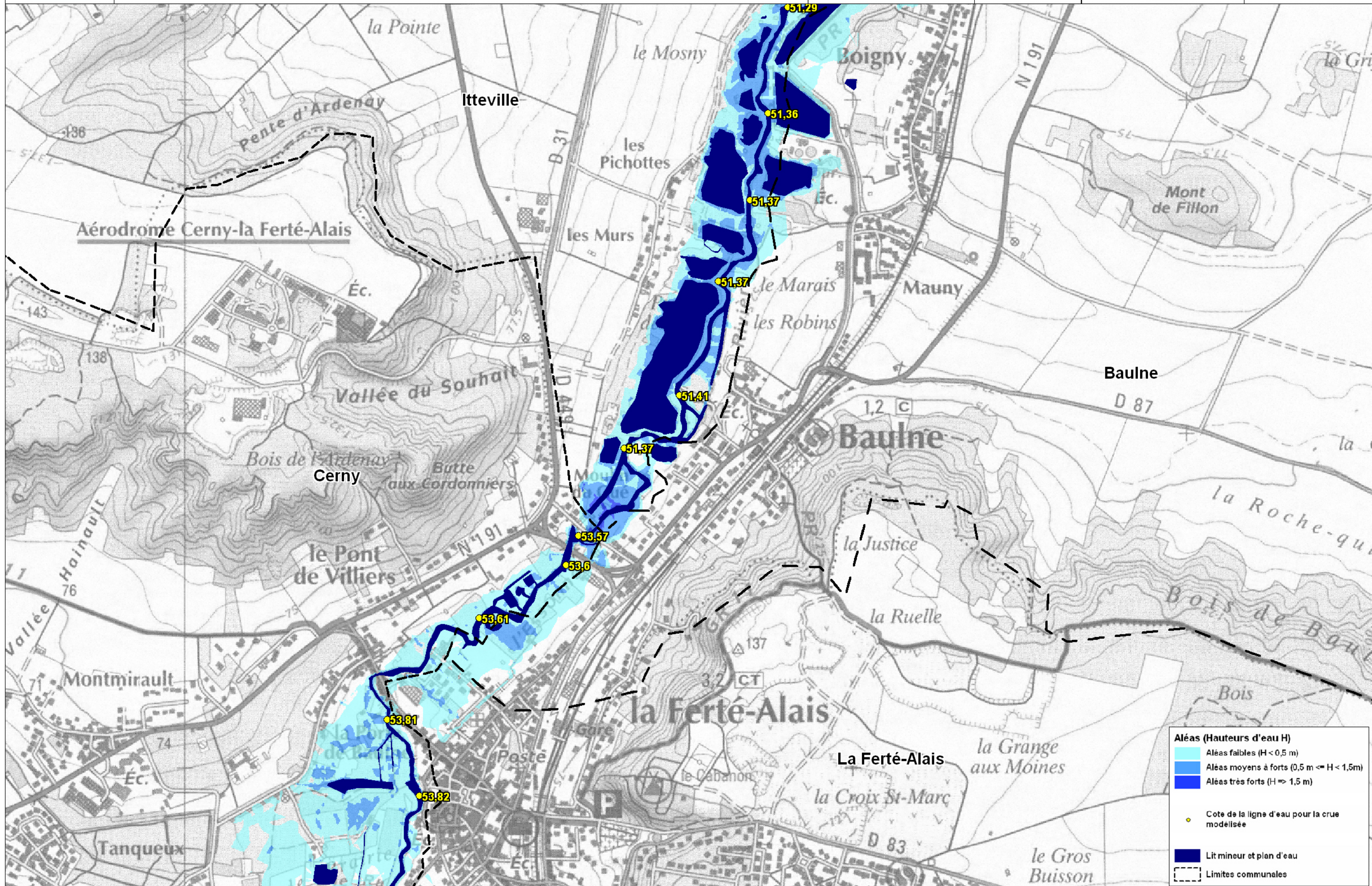
Envoyé en préfecture le 21/12/2021

Reçu en préfecture le 21/12/2021

Affiché le

ID : 091-219106598-20211216-202191APPRI-DE

0 200 400
Mètres



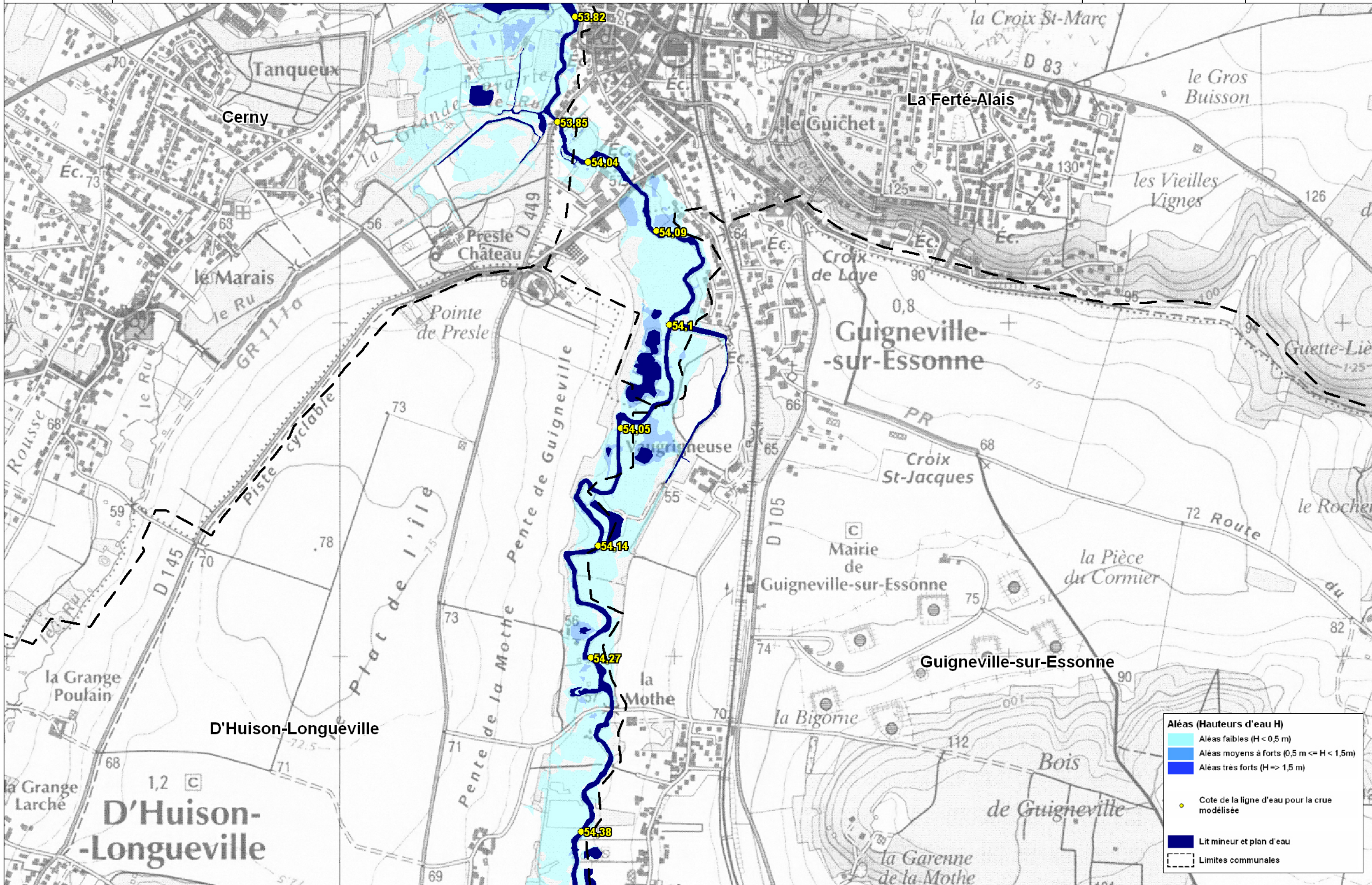
Aléas (Hauteurs d'eau H)

- Aléas faibles ($H < 0,5$ m)
- Aléas moyens à forts ($0,5 \text{ m} \leq H < 1,5 \text{ m}$)
- Aléas très forts ($H \geq 1,5$ m)

Cote de la ligne d'eau pour la crue modélisée

Lit mineur et plan d'eau

Limites communales





Directeur
départementale
de l'équipement
navigable
de l'Essonne

ETUDE PREALABLE A L'ELABORATION DU PLAN DE PREVENTION DE RISQUES INONDATION (PPRI) DE L'ESSONNE

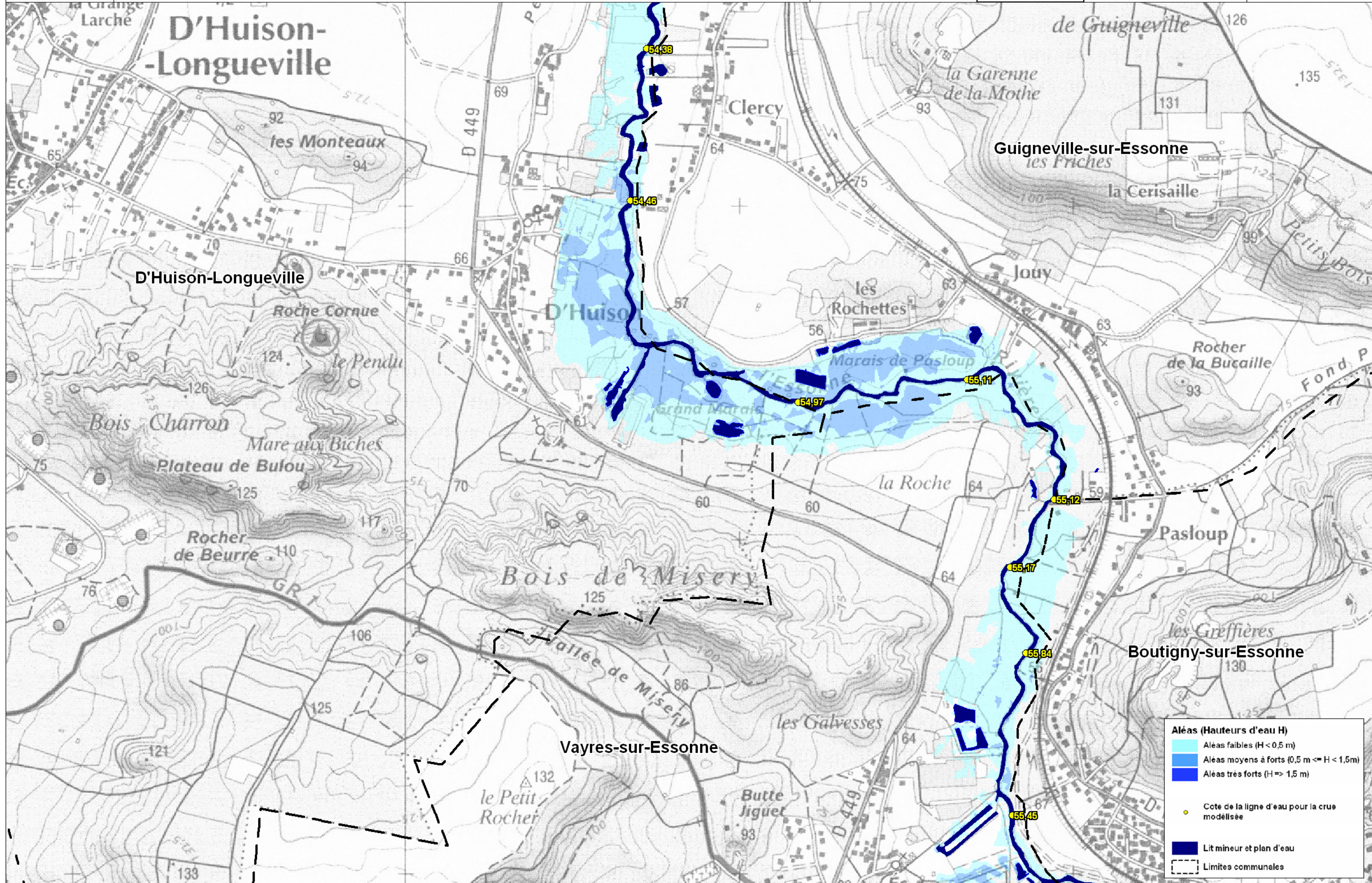
Carte des aleas

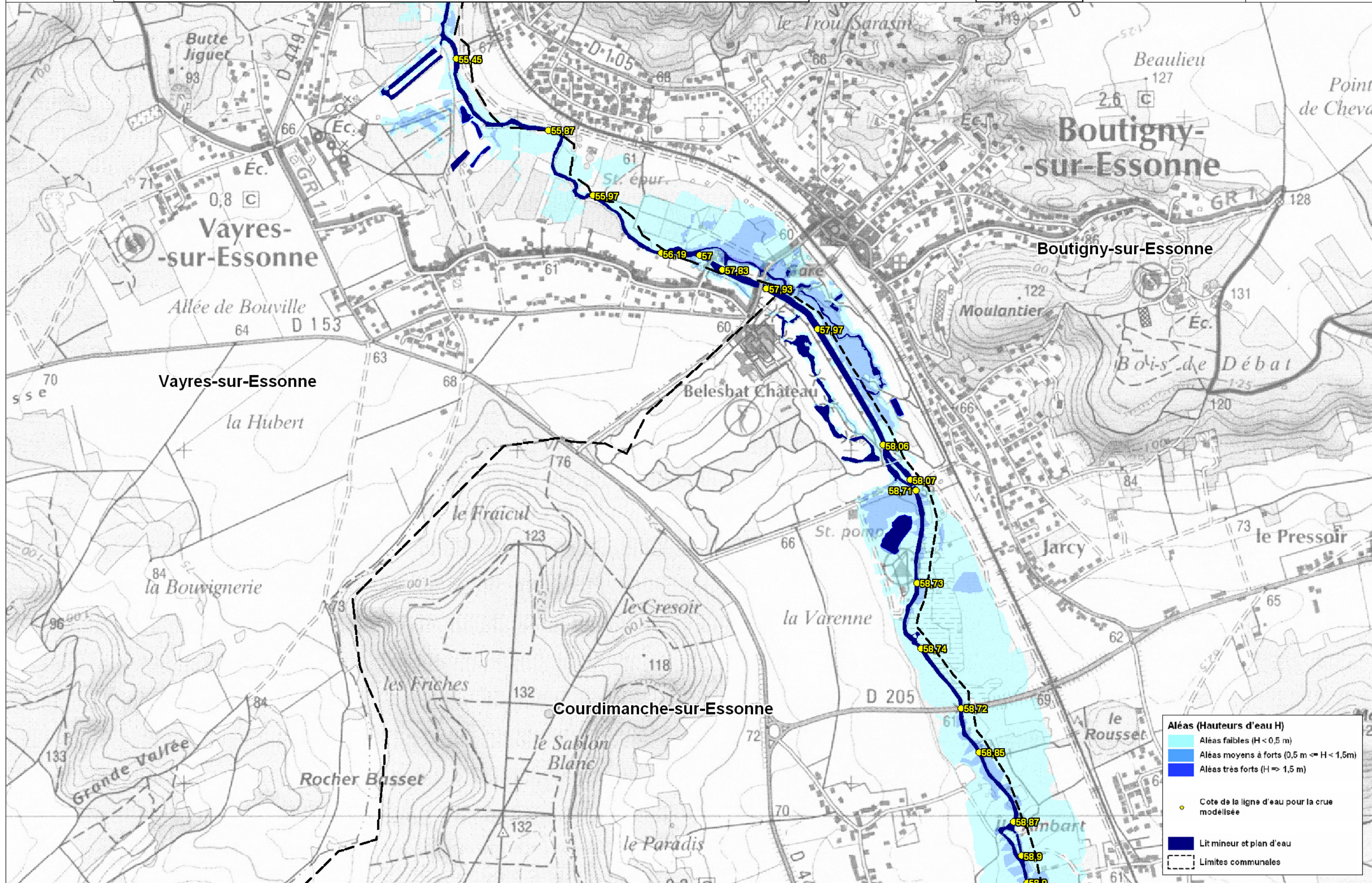
Communes
D'huison-longueville
Guigneville-sur-Essonne
Vayres-sur-Essonne
Boutigny-sur-Essonne

Planche 10

Echelle 1:10 000
Envoyé en préfecture le 21/12/2021
Reçu en préfecture le 21/12/2021
Affiché le
ID : 091-219106598-20211216-202191APPRI-DE
Juillet 2010

Mètres







Secrétariat
départemental
de l'équipement
et de l'agriculture

ETUDE PREALABLE A L'ELABORATION DU PLAN DE PREVENTION DE RISQUES INONDATION (PPRI) DE L'ESSONNE

Carte des aieas

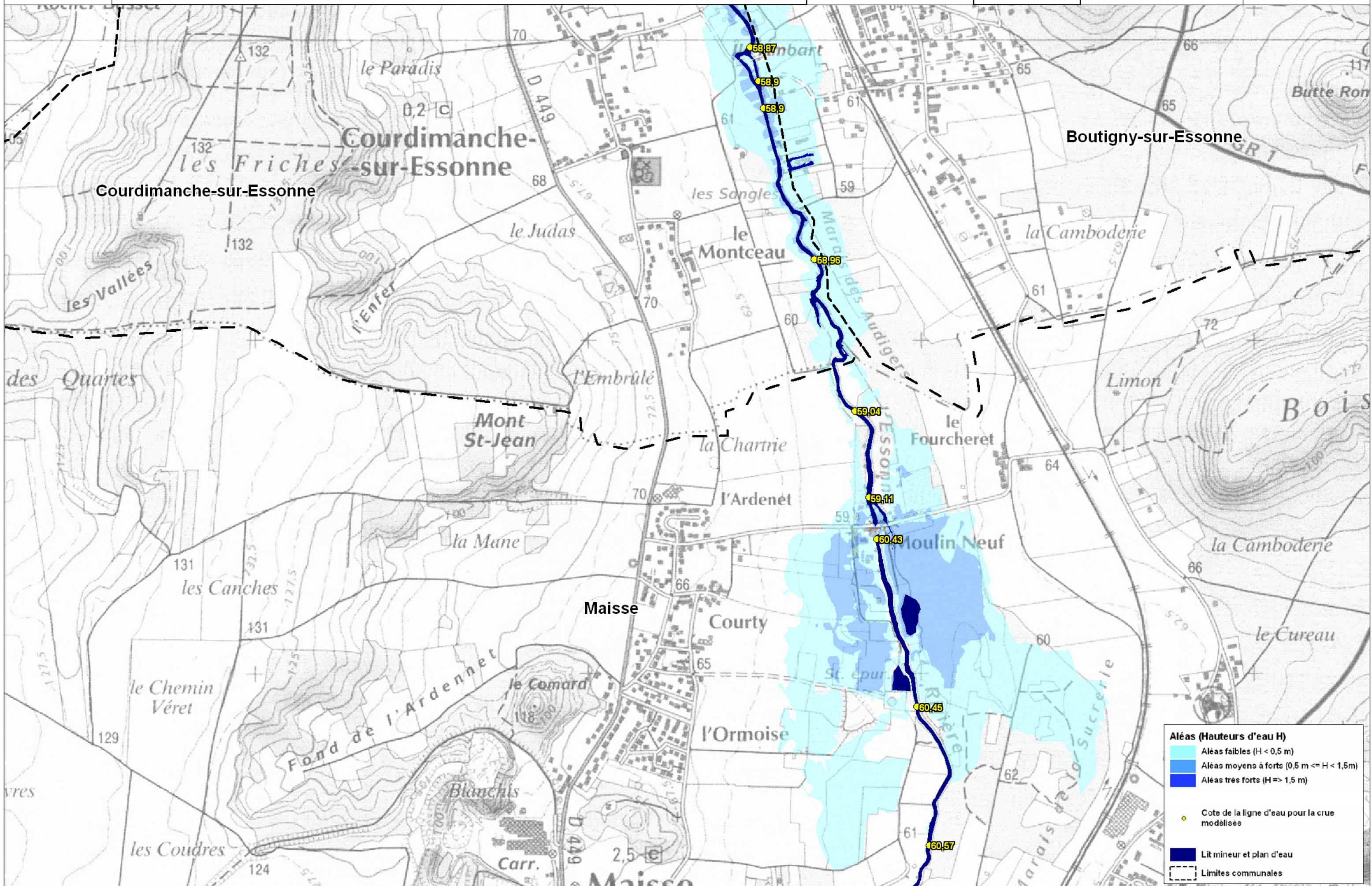
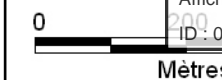
Communes

Courdimanche-sur-Essonne
Boutigny-sur-Essonne
Maise

Planche 12

Echelle

1:10 000
Envoyé en préfecture le 21/12/2021
Reçu en préfecture le 21/12/2021
Affiché le
ID : 091-219106598-20211216-202191APPRIDE
Juin 2010



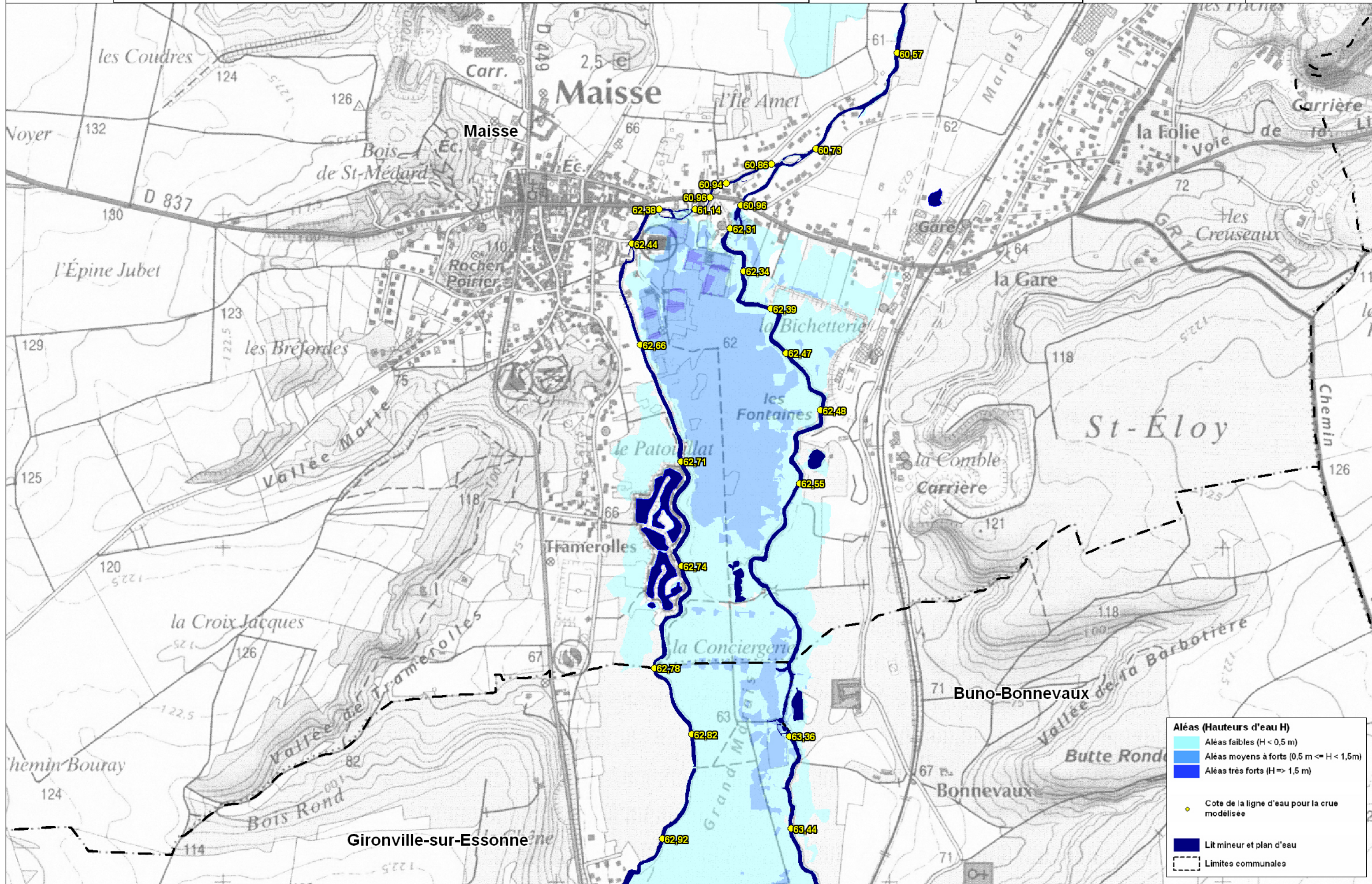
Aléas (Hauteurs d'eau H)

- Aléas faibles (H < 0,5 m)
- Aléas moyens à forts (0,5 m <= H < 1,5 m)
- Aléas très forts (H >= 1,5 m)

● Cote de la ligne d'eau pour la crue modélisée

■ Lit mineur et plan d'eau

--- Limites communales



Aléas (Hauteurs d'eau H)

- Aléas faibles ($H < 0,5 \text{ m}$)
- Aléas moyens à forts ($0,5 \text{ m} \leq H < 1,5 \text{ m}$)
- Aléas très forts ($H \geq 1,5 \text{ m}$)

- Cote de la ligne d'eau pour la crue modélisée
- Lit mineur et plan d'eau
- Limites communales



ETUDE PREALABLE A L'ELABORATION DU PLAN DE PREVENTION DE RISQUES INONDATION (PPRI) DE L'ESSONNE

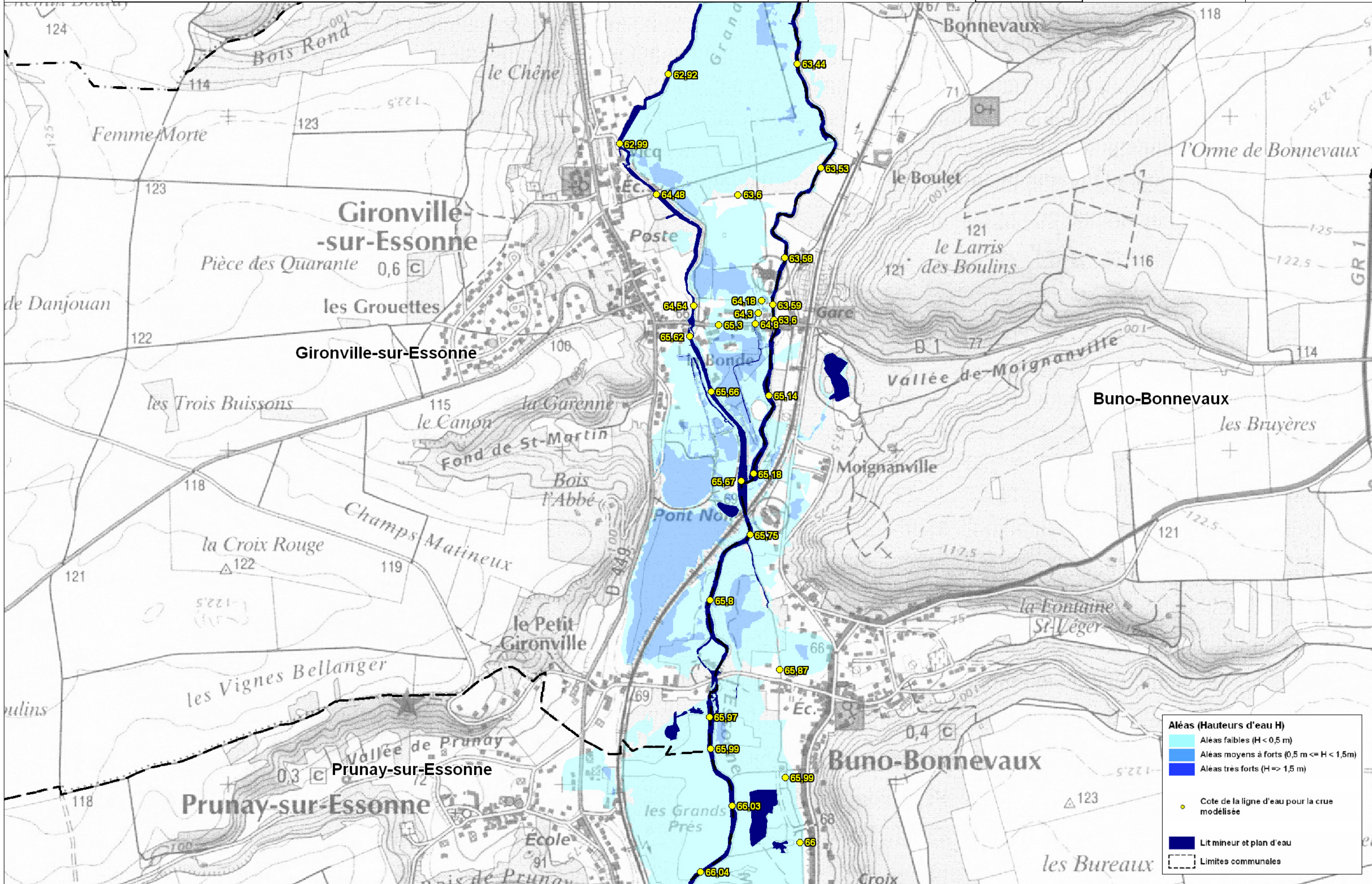
Carte des aleas

Communes
Gironville-sur-Essonne
Buno-Bonnevaux
Prunay-sur-Essonne

Planche 14

Echelle 1:10 000
Envoyé en préfecture le 21/12/2021
Reçu en préfecture le 21/12/2021
Affiché le
ID : 091-219106598-20211216-202191APPRI-DE
Mars 2022
N° 2021-0005518
Juillet 2019

Mètres



Aléas (Hauteurs d'eau H)

- Aléas faibles ($H < 0,5$ m)
- Aléas moyens à forts ($0,5 \text{ m} \leq H < 1,5$ m)
- Aléas très forts ($H \geq 1,5$ m)

Cote de la ligne d'eau pour la crue modélisée

Lit mineur et plan d'eau

Limites communales



Direction
départementale
de l'équipement,
de l'énergie,
de l'eau et de la mer
Essonne

ETUDE PREALABLE A L'ELABORATION DU PLAN DE PREVENTION DE RISQUES INONDATION (PPRI) DE L'ESSONNE

Carte des aieas

Communes

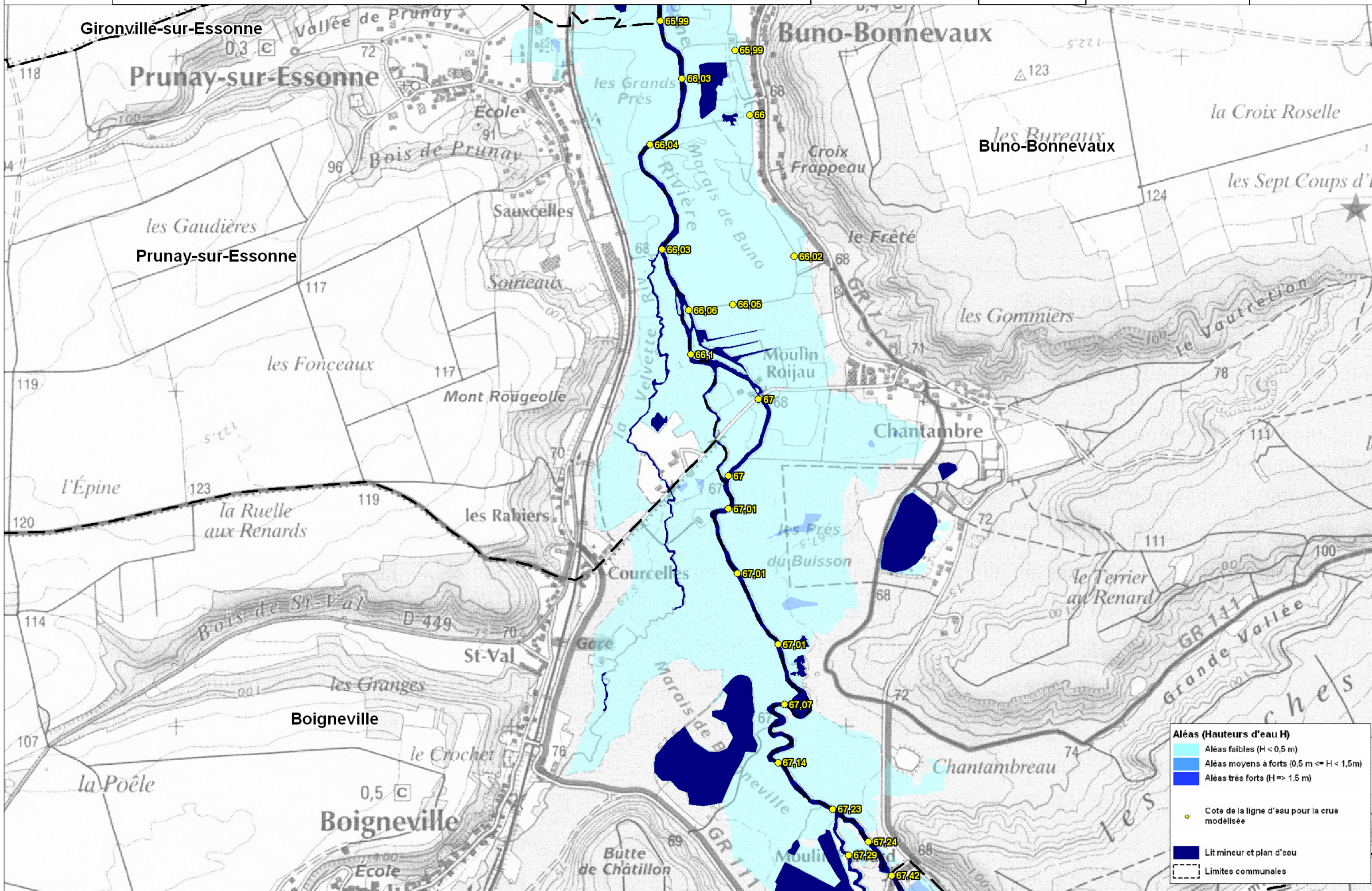
Gironville-sur-Essonne
Prunay-sur-Essonne
Buno-Bonnevaux
Boigneville

Planche 15

Echelle

1:10 000
Envoyé en préfecture le 21/12/2021
Reçu en préfecture le 21/12/2021
Affiché le
ID : 091-219106598-20211216-202191APPRI-DE
Mars 2010

0 200 400
Mètres



Aléas (Hauteurs d'eau H)

- Aléas faibles (H < 0,5 m)
- Aléas moyens à forts (0,5 m ≤ H < 1,5 m)
- Aléas très forts (H ≥ 1,5 m)
- Cote de la ligne d'eau pour la crue modélisée
- Lit mineur et plan d'eau
- Limites communales



Département
de l'Essonne
et de l'Yveline

ETUDE PREALABLE A L'ELABORATION DU PLAN DE PREVENTION DE RISQUES INONDATION (PPRI) DE L'ESSONNE

Carte des alevs

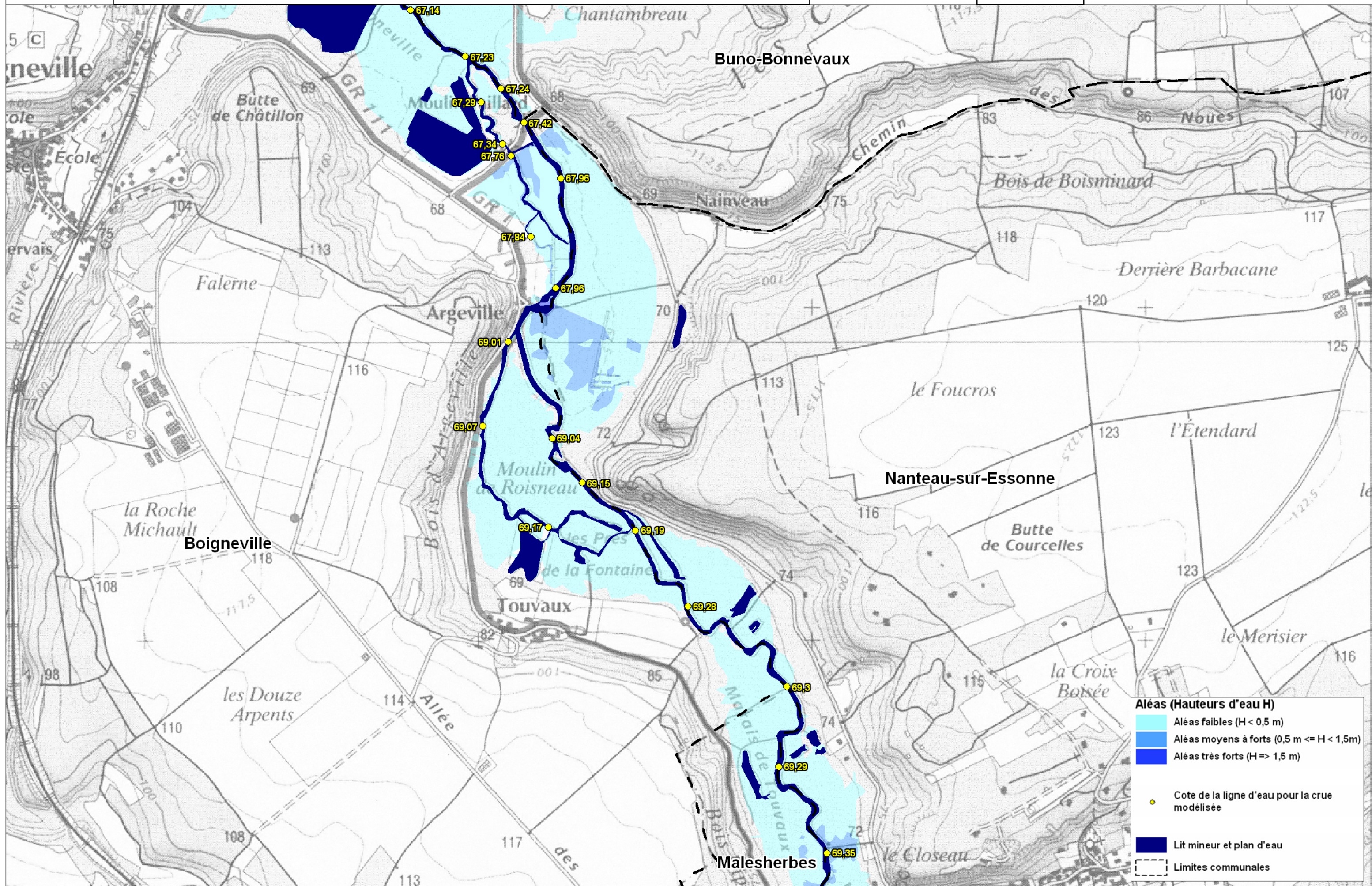
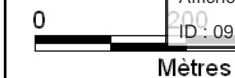
Communes

Buno-Bonnevaux
Boigneville
Nanteau-sur-Essonne
Malesherbes

Planche 16

Echelle

1:10 000
Envoyé en préfecture le 21/12/2021
Reçu en préfecture le 21/12/2021
Affiché le
ID : 091-219106598-20211216-202101APPRI-DE18
Juillet 2010





Direction
départementale
de l'équipement
et de l'agriculture
PREFECTURE

ETUDE PREALABLE A L'ELABORATION DU PLAN DE PREVENTION DE RISQUES INONDATION (PPRI) DE L'ESSONNE

Carte des aleas

Communes

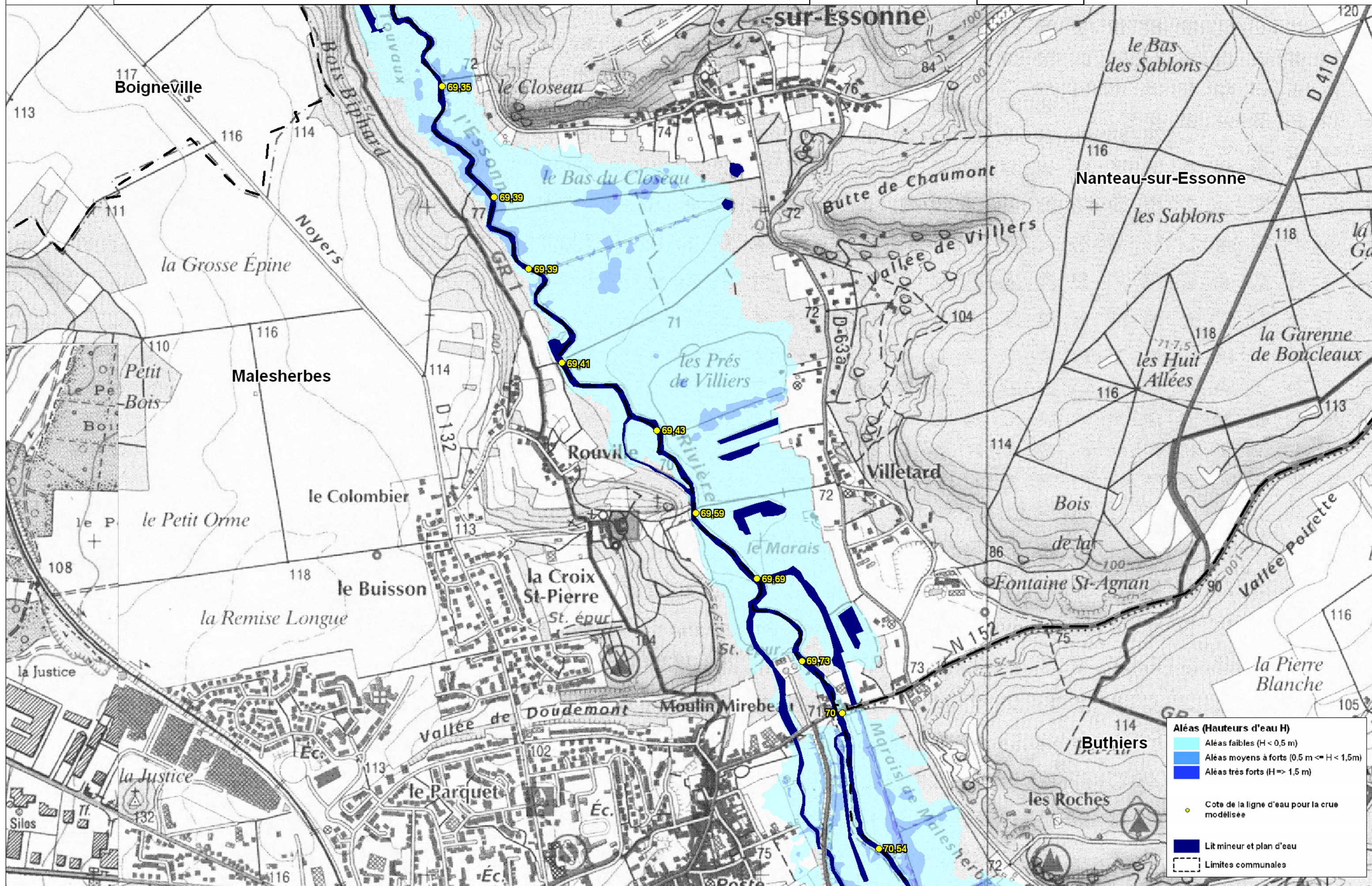
Boigneville
Nanteau-sur-Essonne
Malesherbes
Buthiers

Planche 17

Echelle 1:10 000

Envoyé en préfecture le 21/12/2021
Reçu en préfecture le 21/12/2021
Affiché le
ID : 091-219106598-20211216-202191APPRI-DE 18
Juillet 2010

0 200 400
Mètres



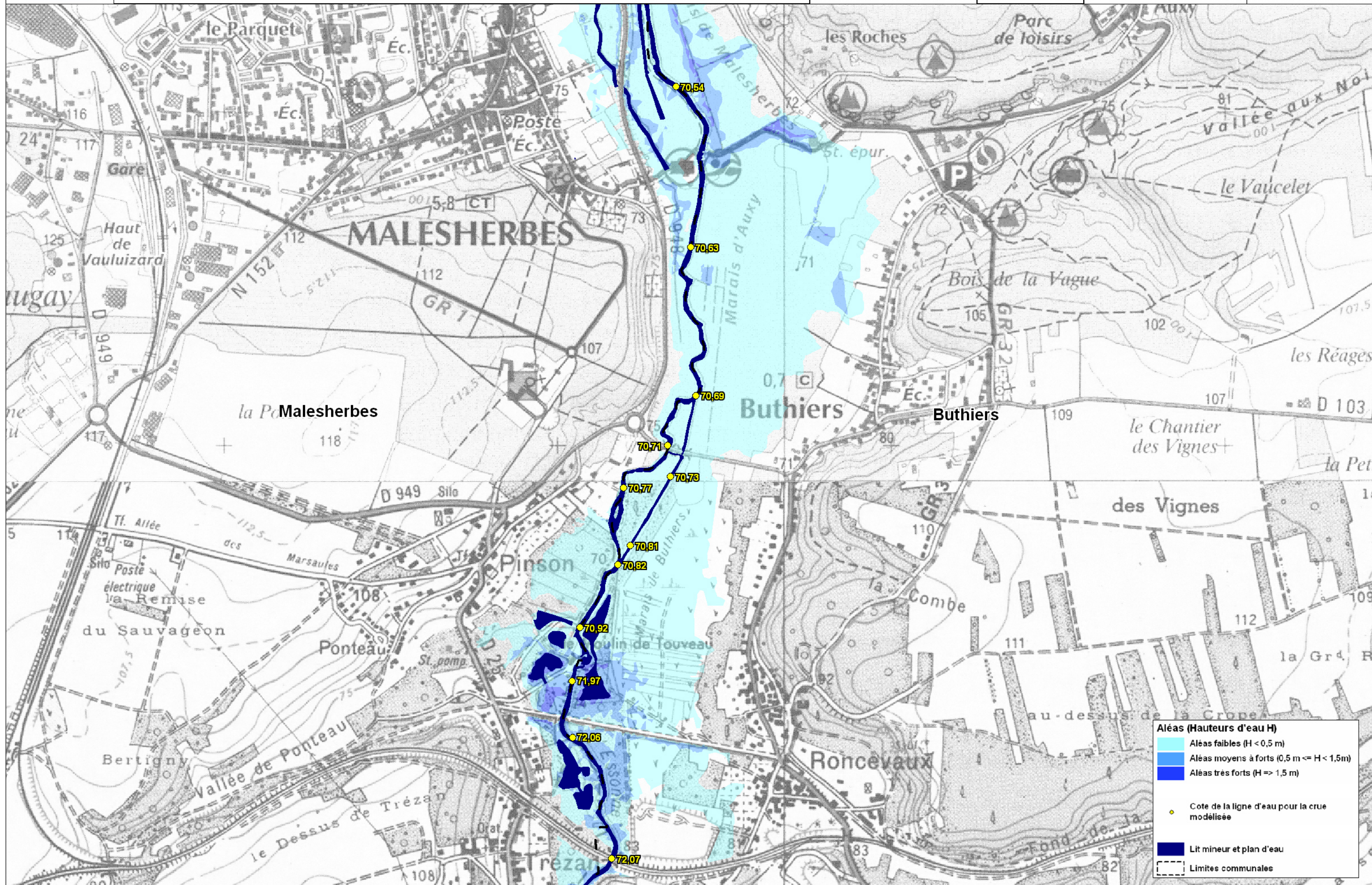
Aléas (Hauteurs d'eau H)

- Aléas faibles (H < 0,5 m)
- Aléas moyens à forts (0,5 m ≤ H < 1,5 m)
- Aléas très forts (H ≥ 1,5 m)

● Cote de la ligne d'eau pour la crue modélisée

■ Lit mineur et plan d'eau

Limites communales





Département
de l'équipement
et de l'agriculture
77

ETUDE PREALABLE A L'ELABORATION DU PLAN DE PREVENTION DE RISQUES INONDATION (PPRI) DE L'ESSONNE

Carte des aleas

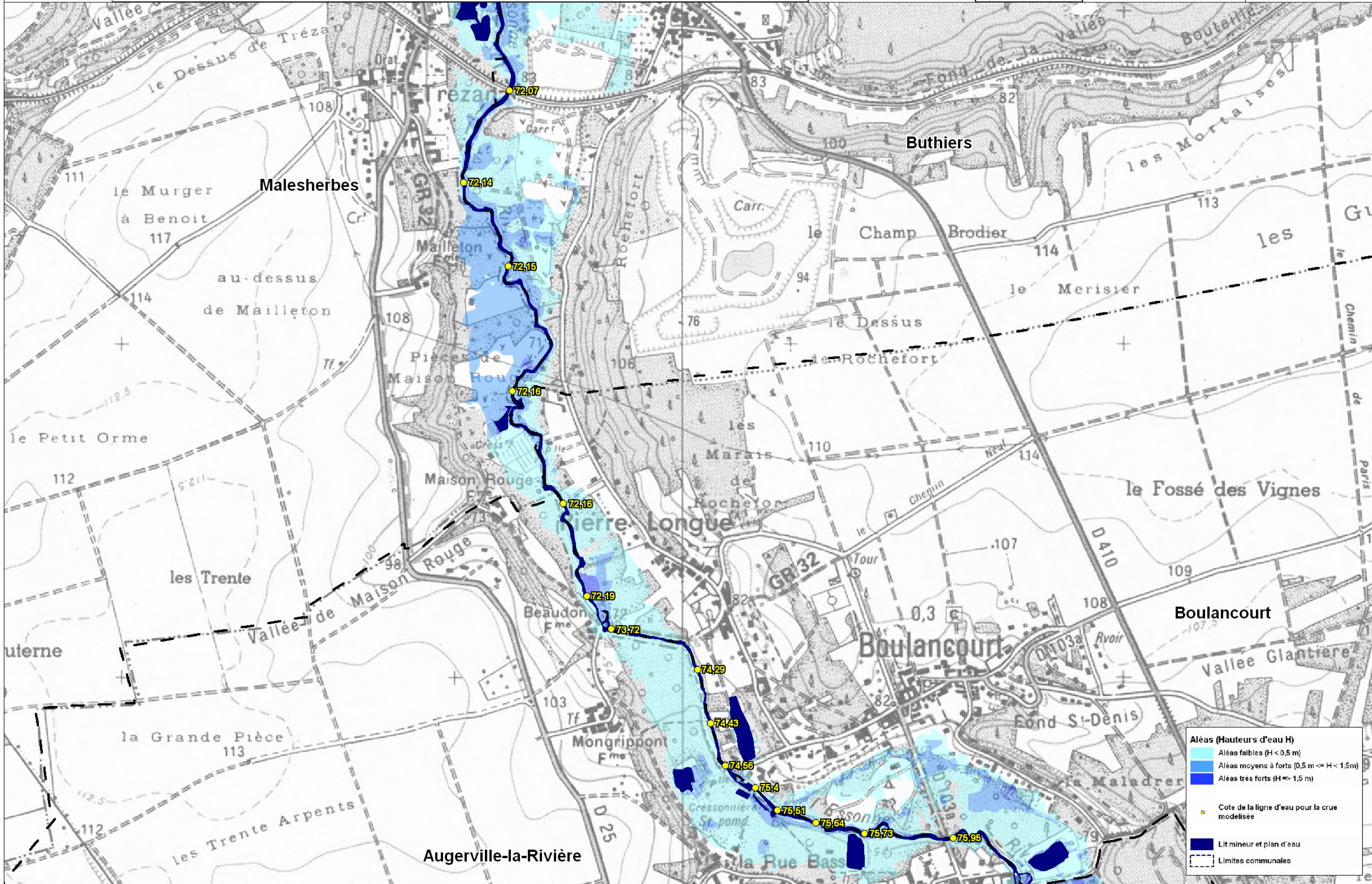
Communes

Malesherbes
Buthiers
Boulancourt
Augerville-la-riviere

Planche 19

Echelle

1:10 000
Envoyé en préfecture le 21/12/2021
Reçu en préfecture le 21/12/2021
Affiché le
ID : 091-219106598-20211216-202191APPRI-DE
Mars 2022



Aléas (Hauteurs d'eau H)

- Aléas faibles (H < 0,5 m)
- Aléas moyens à forts (0,5 m <= H < 1,5 m)
- Aléas très forts (H >= 1,5 m)

● Cote de la ligne d'eau pour la crue modélisée

— Lit mineur et plan d'eau

- - - - - Limites communales



Direction
départementale
de l'équipement
et de l'agriculture

ETUDE PREALABLE A L'ELABORATION DU PLAN DE PREVENTION DE RISQUES INONDATION (PPRI) DE L'ESSONNE

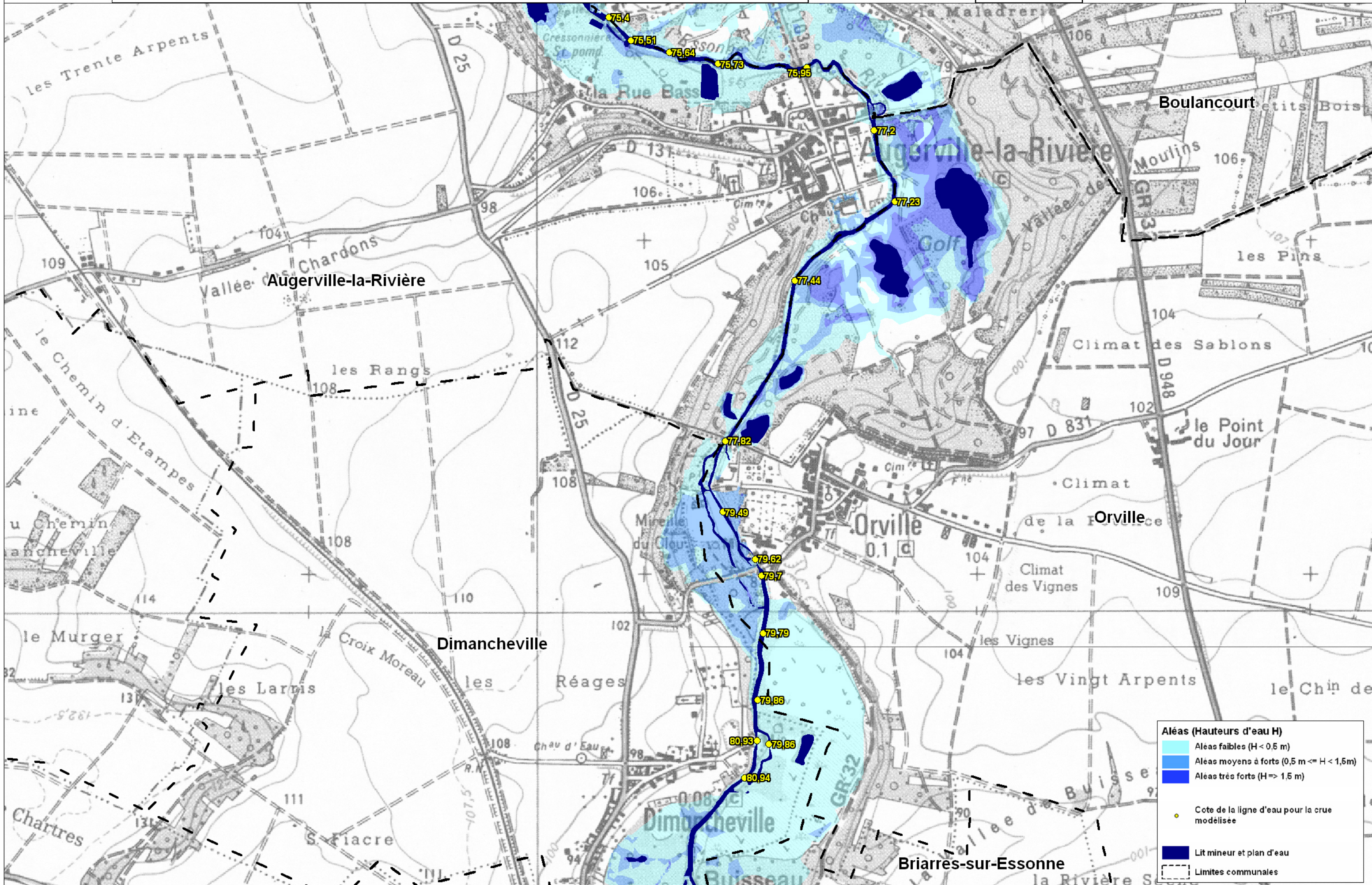
Carte des aleas

Communes
Boulancourt
Augerville-la-rivière
Orville
Dimancheville
Briarres-sur-Essonne

Planche 20

Echelle
1:10 000
Envoyé en préfecture le 21/12/2021
Reçu en préfecture le 21/12/2021
Affiché le
ID : 091-219106598-20211216-202191APPRI-DE18
Juillet 2010

Mètres



Aléas (Hauteurs d'eau H)

- Aleas faibles ($H < 0,5$ m)
- Aleas moyens à forts ($0,5 \text{ m} \leq H < 1,5$ m)
- Aleas très forts ($H \geq 1,5$ m)

● Cote de la ligne d'eau pour la crue modélisée

■ Lit mineur et plan d'eau

--- Limites communales



Direction
départementale
de l'équipement
et de l'entretien
des infrastructures

ETUDE PREALABLE A L'ELABORATION DU PLAN DE PREVENTION DE RISQUES INONDATION (PPRI) DE L'ESSONNE

Carte des aieas

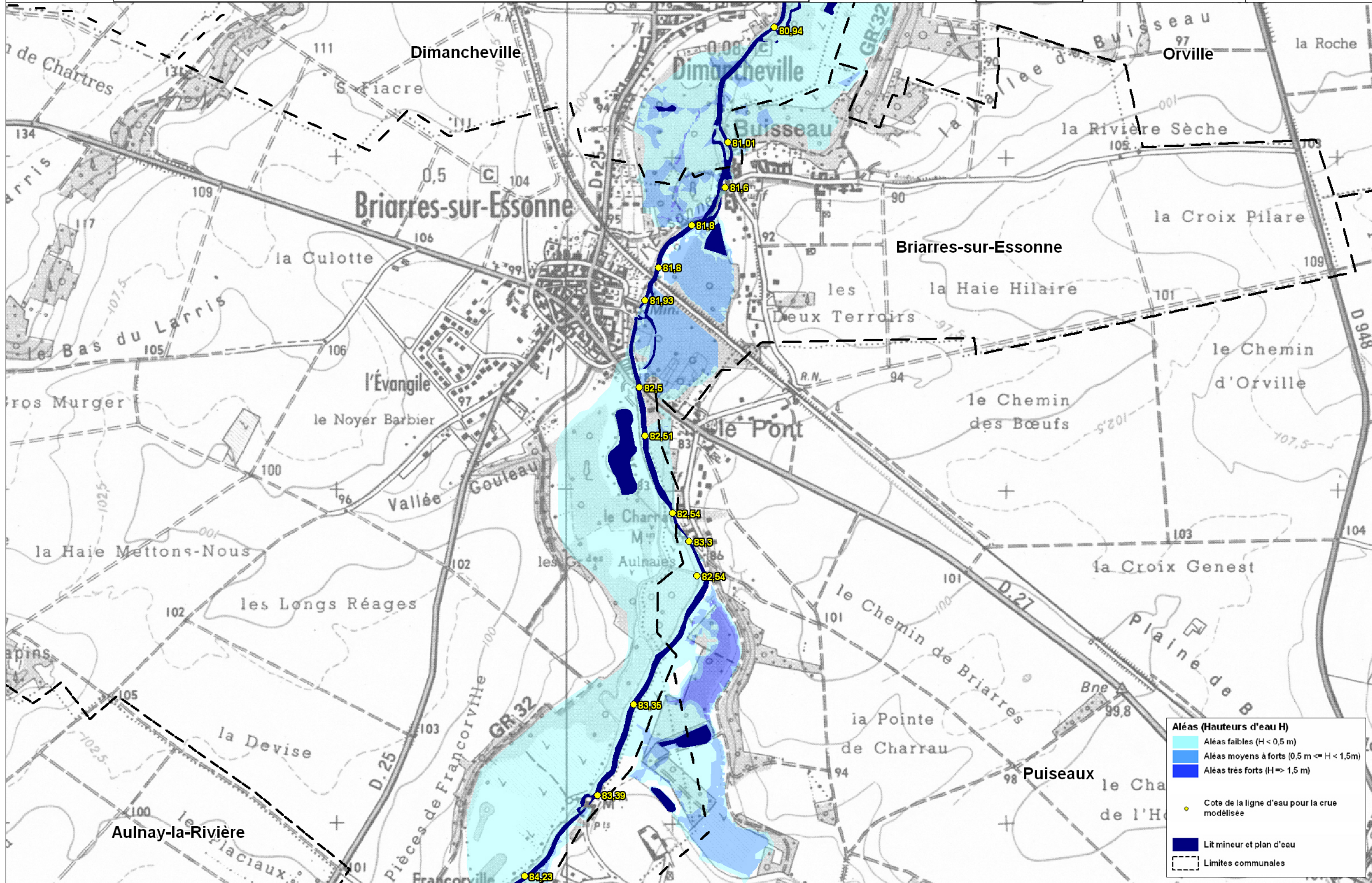
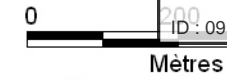
Communes

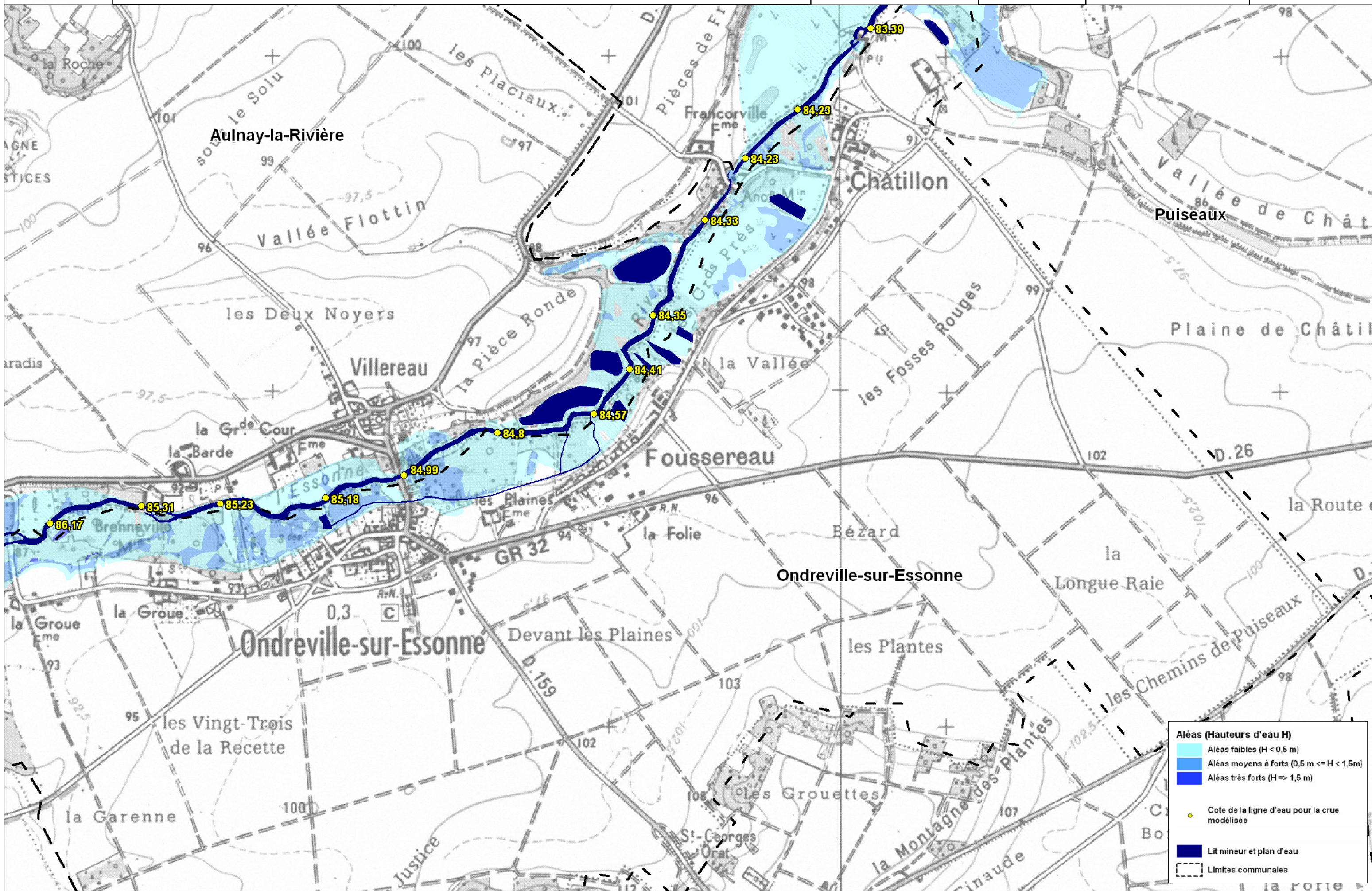
Dimancheville
Briarres-sur-Essonne
Puisseaux
Aulnay-la-rivière

Planche 21

Echelle

1:10 000
Envoyé en préfecture le 21/12/2021
Reçu en préfecture le 21/12/2021
Affiché le
ID : 091-219106598-20211216-202191APPRI-DE-518
Juillet 2010





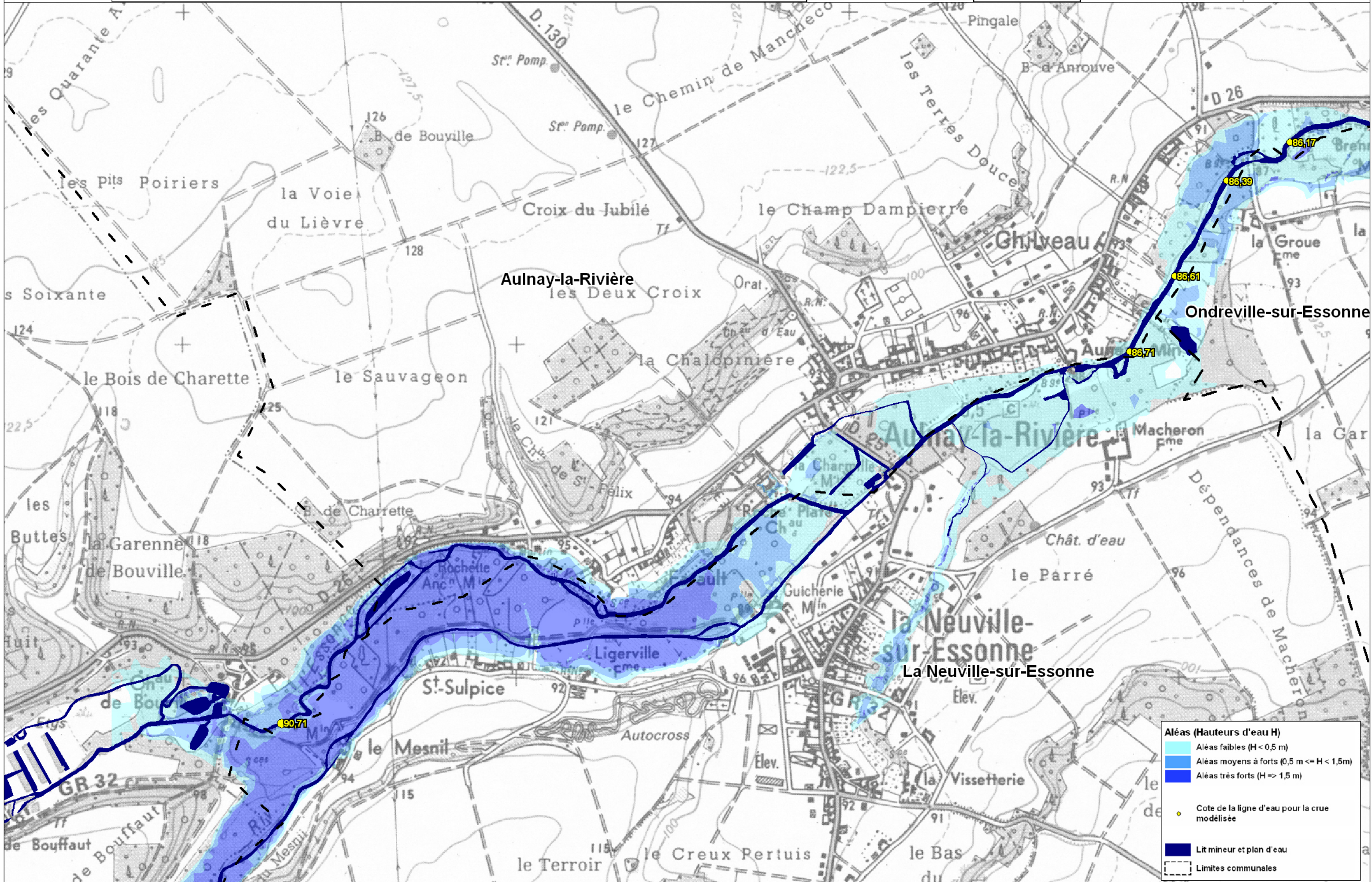
Aléas (Hauteurs d'eau H)

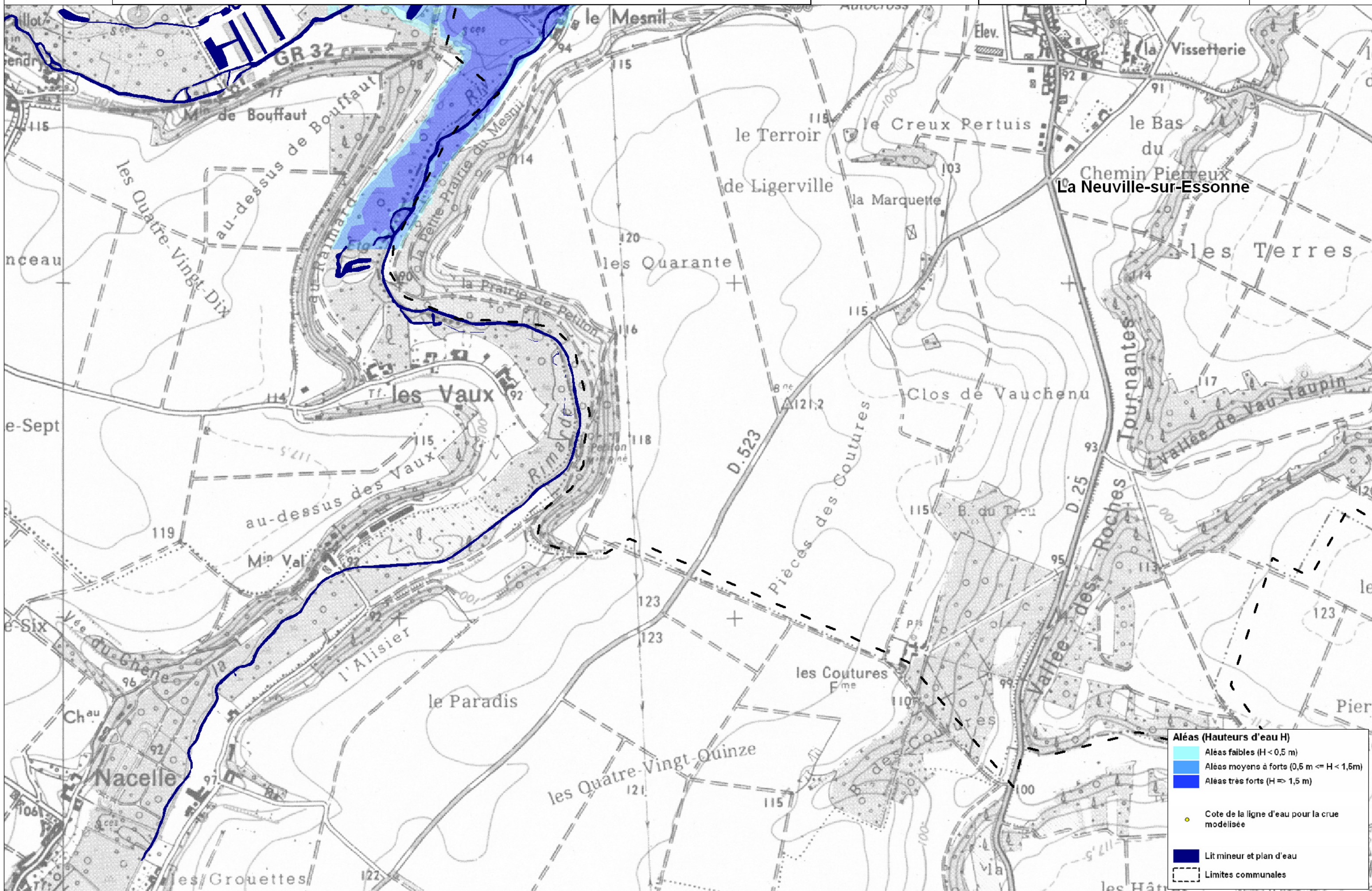
- Aléas faibles ($H < 0,5\text{ m}$)
- Aléas moyens à forts ($0,5\text{ m} \leq H < 1,5\text{ m}$)
- Aléas très forts ($H \geq 1,5\text{ m}$)

● Cote de la ligne d'eau pour la crue modélisée

■ Lit mineur et plan d'eau

--- Limites communales






Aléas (Hauturs d'eau H)

- Aléas faibles (H < 0,5 m)
- Aléas moyens à forts (0,5 m <= H < 1,5m)
- Aléas très forts (H >= 1,5 m)

● Cote de la ligne d'eau pour la crue modélisée

■ Lit mineur et plan d'eau

--- Limites communales



ETUDE PREALABLE A L'ELABORATION DU PLAN DE PREVENTION DE RISQUES INONDATION (PPRI) DE L'ESSONNE

Carte des aieas

Planche de localisation

Cartes au 1:5000

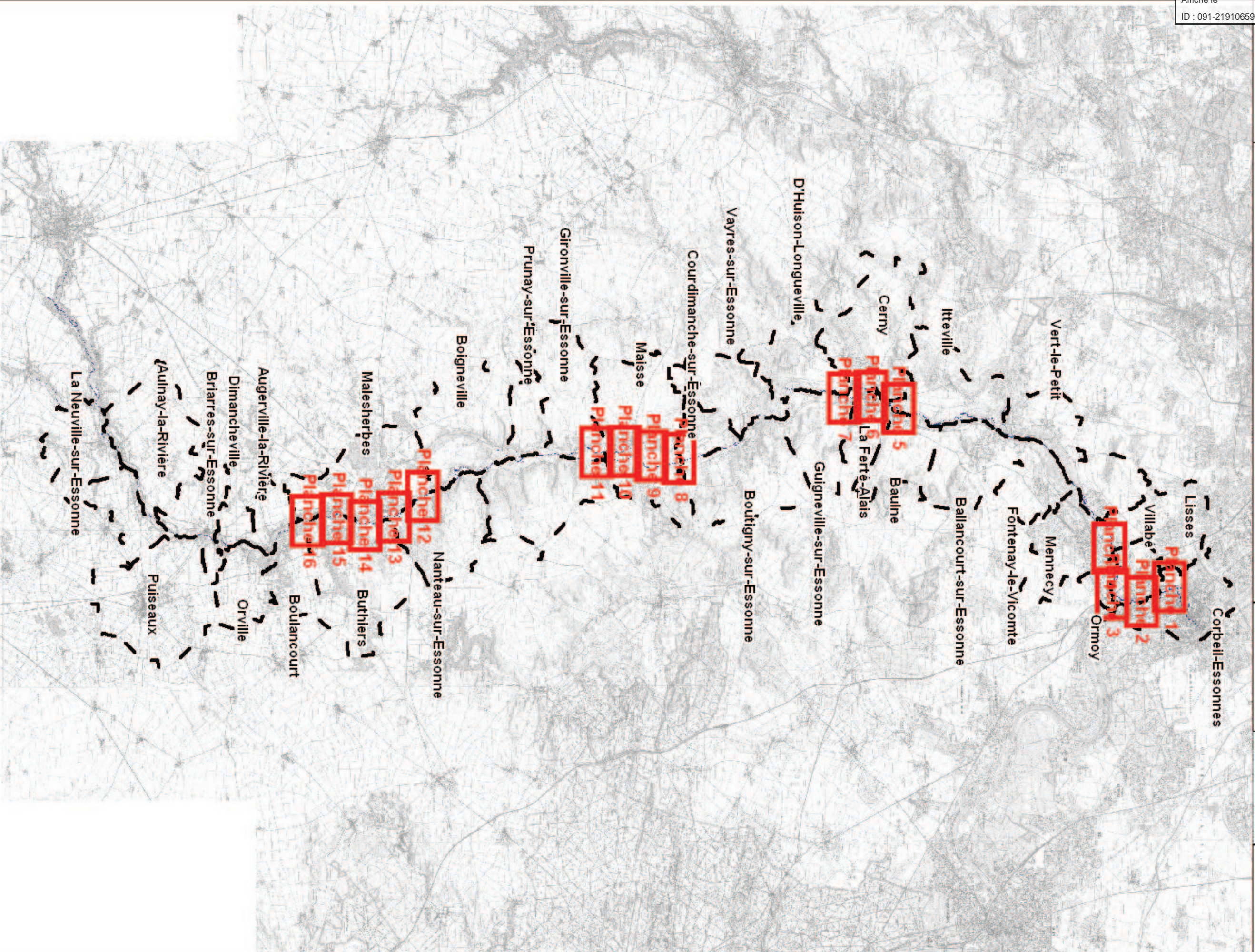
Echelle: 1:21 760



0 1 500 3 000



Marché n° 2006-5-18
Juillet 2010





Ministère de l'Équipement et de l'Énergie
et de l'Agriculture
Essonne

ETUDE PREALABLE A L'ELABORATION DU PLAN DE PREVENTION DE RISQUES INONDATION (PPRI) DE L'ESSONNE

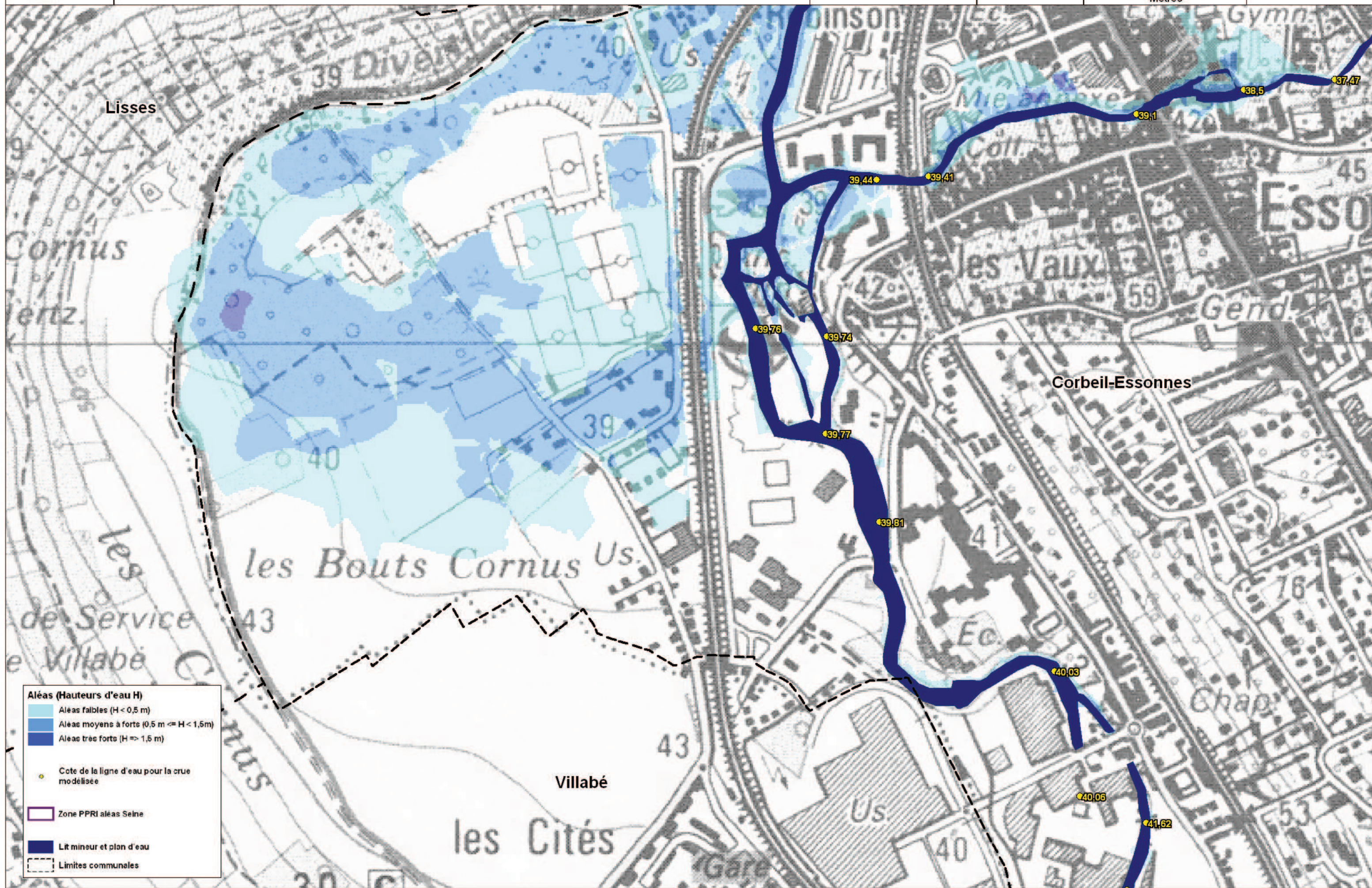
Carte des aleas

Communes
Corbeil-Essonnes
Lisses
Villabé

Planche 1

Echelle

Envoyé en préfecture le 21/12/2021
Reçu en préfecture le 21/12/2021
Affiché le
ID : 091-219106598-20211216-202191APPRI-DE





Ministère de l'Équipement et de l'Énergie
Essonne

ETUDE PREALABLE A L'ELABORATION DU PLAN DE PREVENTION DE RISQUES INONDATION (PPRI) DE L'ESSONNE

Carte des aleas

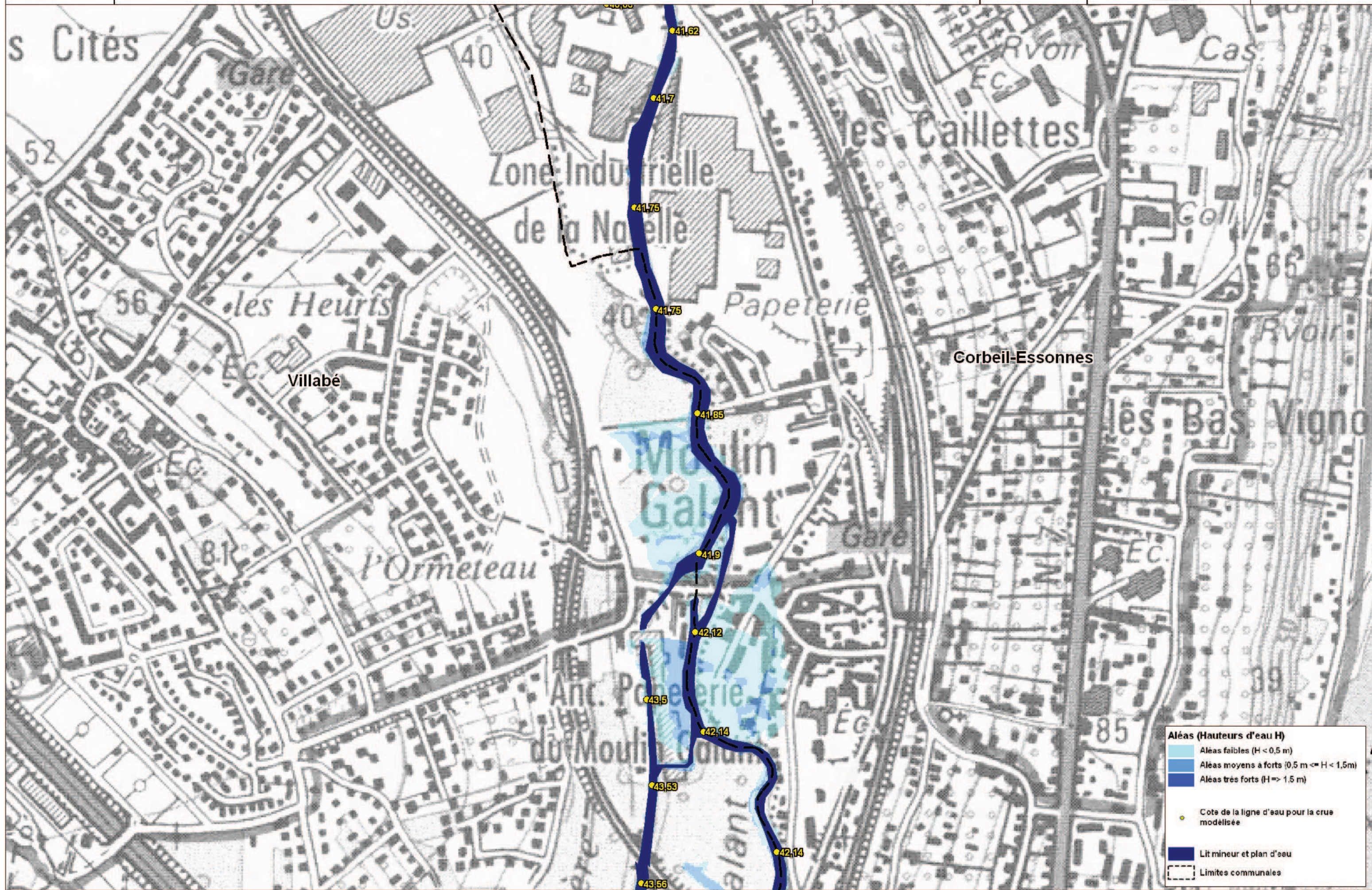
Communes
Corbeil-Essonnes
Villabé

Planche 2

Echelle 1:5000
Envoyé en préfecture le 21/12/2021
Reçu en préfecture le 21/12/2021
Affiché le
ID : 091-219106598-20211216-202191APPRI-DE

SC
SLO
Marché n° 2006-518

Mètres





Ministère
du Développement
et de l'Équipement
et de l'Agriculture
Essonne

ETUDE PREALABLE A L'ELABORATION DU PLAN DE PREVENTION DE RISQUES INONDATION (PPRI) DE L'ESSONNE

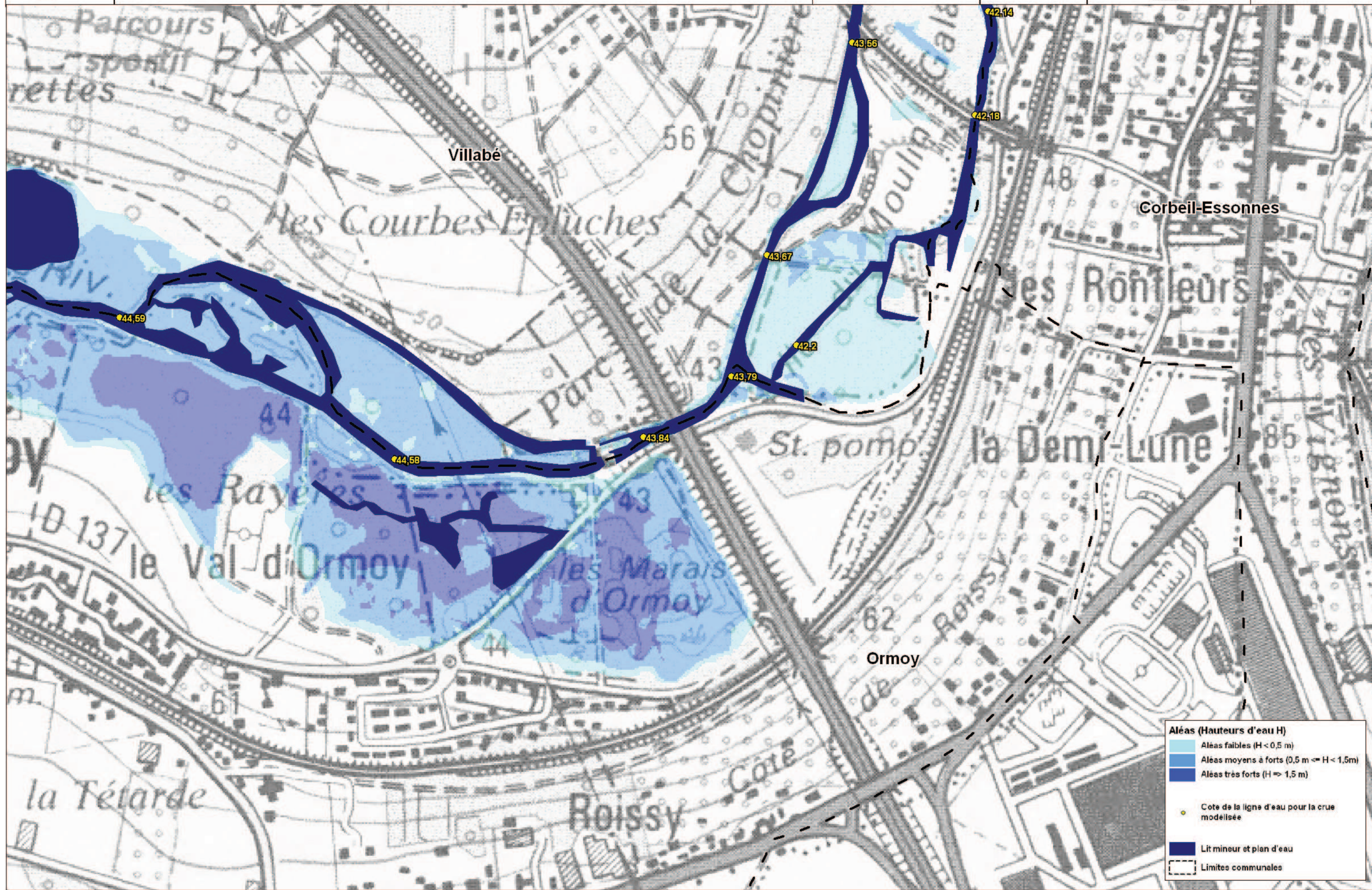
Carte des aleas

Communes
Corbeil-Essonnes
Villabé
Ormoy

Planche 3

Echelle 1:5000
Envoyé en préfecture le 21/12/2021
Reçu en préfecture le 21/12/2021
Affiché le
ID : 091-219106598-20211216-202191APPRI-DE

Mètres



Aléas (Hauteurs d'eau H)

- Aléas faibles ($H < 0,5$ m)
- Aléas moyens à forts ($0,5 \text{ m} \leq H < 1,5$ m)
- Aléas très forts ($H \geq 1,5$ m)

Cote de la ligne d'eau pour la crue modélisée

Lit mineur et plan d'eau

Limites communales



Ministère
du Développement
et de l'Équipement
et de l'Agriculture
Essonne

ETUDE PREALABLE A L'ELABORATION DU PLAN DE PREVENTION DE RISQUES INONDATION (PPRI) DE L'ESSONNE

Carte des aleas

Communes

Villabe
Lisses
Ormoy
Mennecy

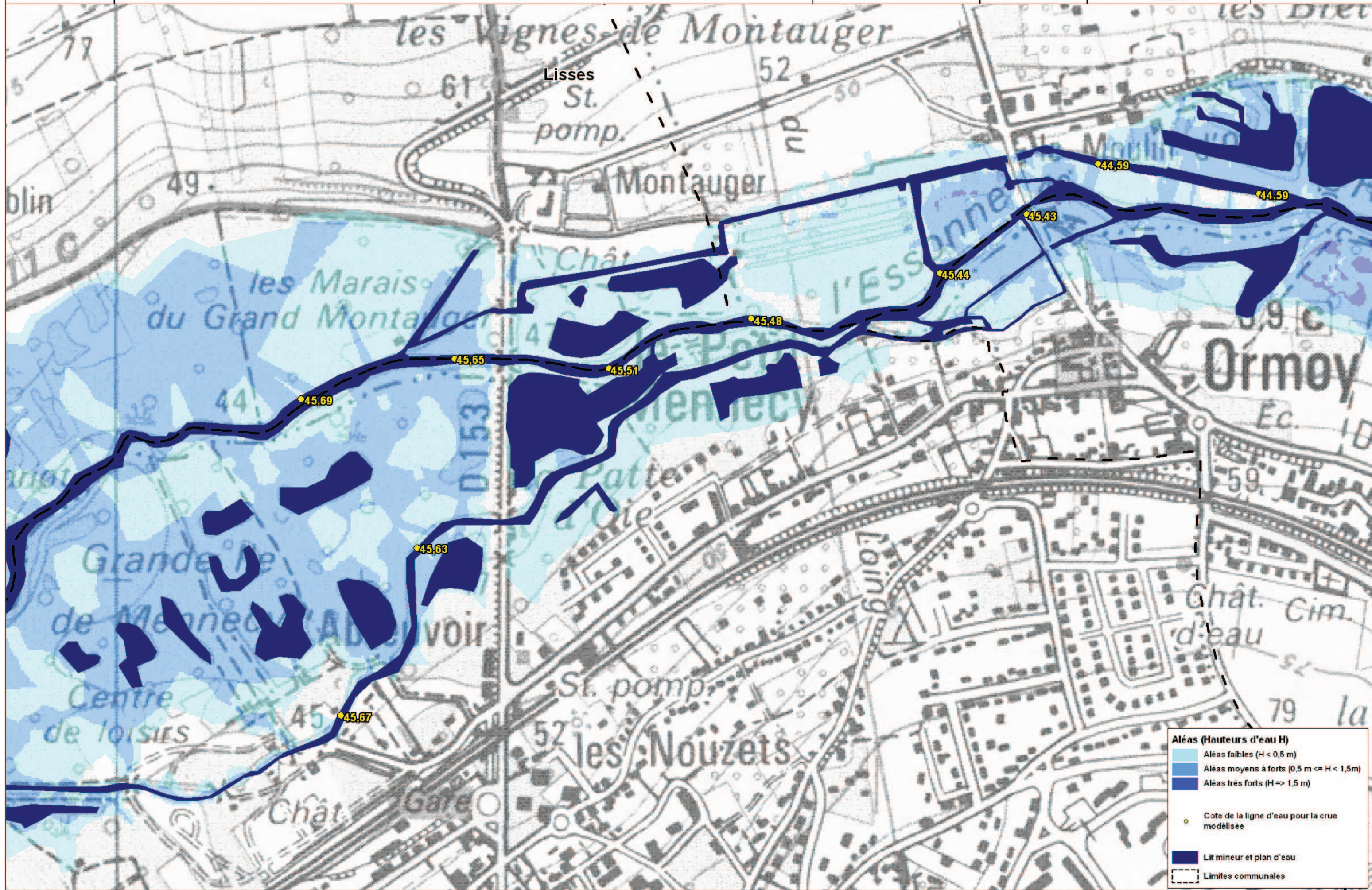
Planche 4

Echelle

Envoyé en préfecture le 21/12/2021
Reçu en préfecture le 21/12/2021
Affiché le
ID : 091-219106598-20211216-202191APPRI-DE

0 100 200
Mètres

Marché n° 2006-518



Aléas (Hauteurs d'eau H)

- Aléas faibles ($H < 0,5$ m)
- Aléas moyens à forts ($0,5 \text{ m} \leq H < 1,5$ m)
- Aléas très forts ($H \geq 1,5$ m)

● Cote de la ligne d'eau pour la crue modélisée

■ Lit mineur et plan d'eau

--- Limites communales



Ministère
du Développement
et de l'Équipement
et de l'Agriculture
de l'Essonne

ETUDE PREALABLE A L'ELABORATION DU PLAN DE PREVENTION DE RISQUES INONDATION (PPRI) DE L'ESSONNE

Carte des aleas

Communes

Baulne
Cerny
Itteville
La Ferté-Alais

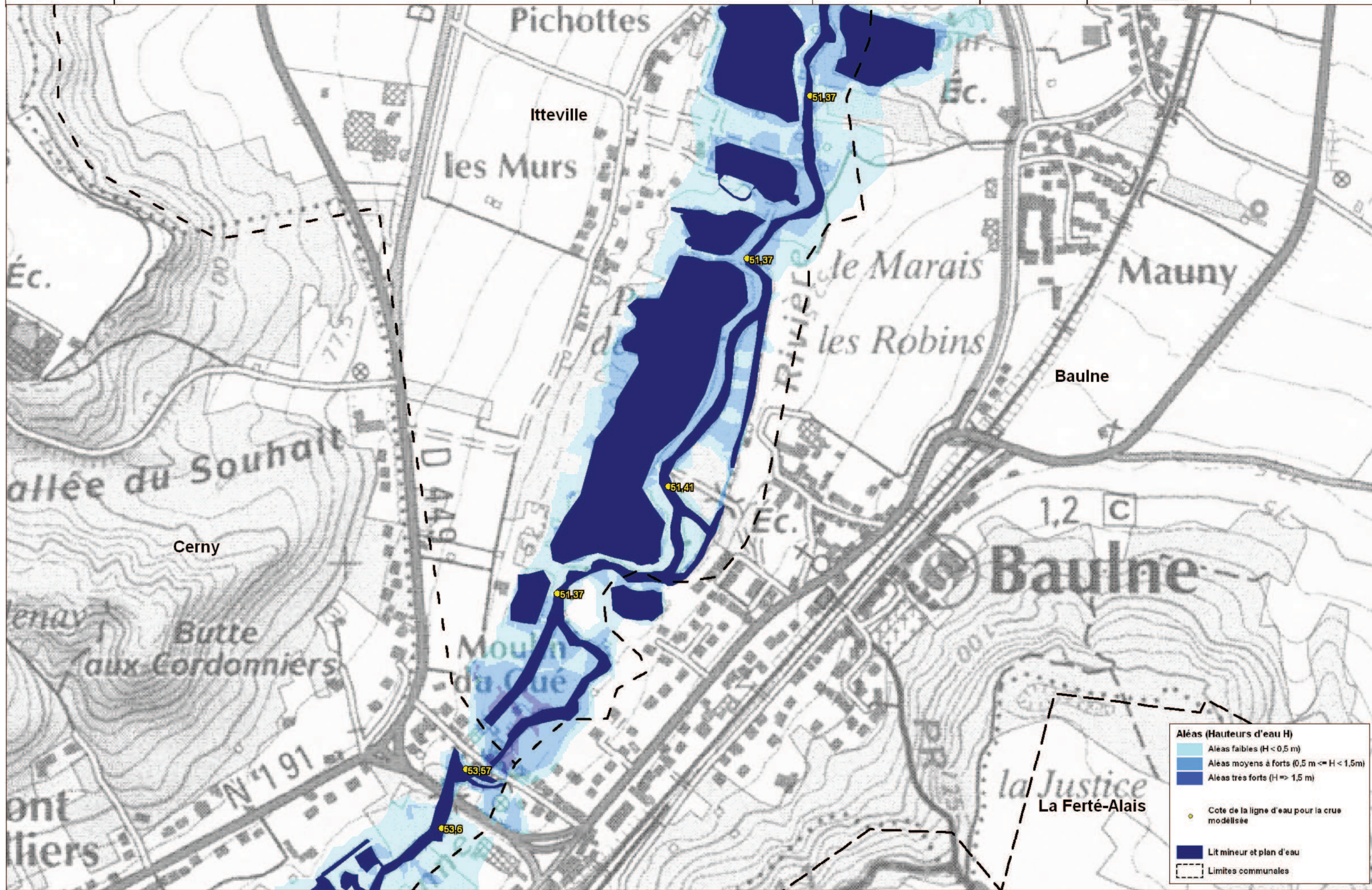
Planche 5

Echelle

1:5000
Envoyé en préfecture le 21/12/2021
Reçu en préfecture le 21/12/2021
Affiché le
ID : 091-219106598-20211216-202191APPRI-DE

0 100 200
Mètres

SC
SLO
Marché n° 2006-518



Aléas (Hauteurs d'eau H)

- Aléas faibles ($H < 0,5 \text{ m}$)
- Aléas moyens à forts ($0,5 \text{ m} \leq H < 1,5 \text{ m}$)
- Aléas très forts ($H \geq 1,5 \text{ m}$)

Cote de la ligne d'eau pour la crue modélisée

Lit mineur et plan d'eau

Limites communales



Direction
départementale
de l'équipement
et de l'entretien
de l'essonne

ETUDE PREALABLE A L'ELABORATION DU PLAN DE PREVENTION DE RISQUES INONDATION (PPRI) DE L'ESSONNE

Carte des aleas

Communes

Cerny
La Ferté-Alais
Baulne

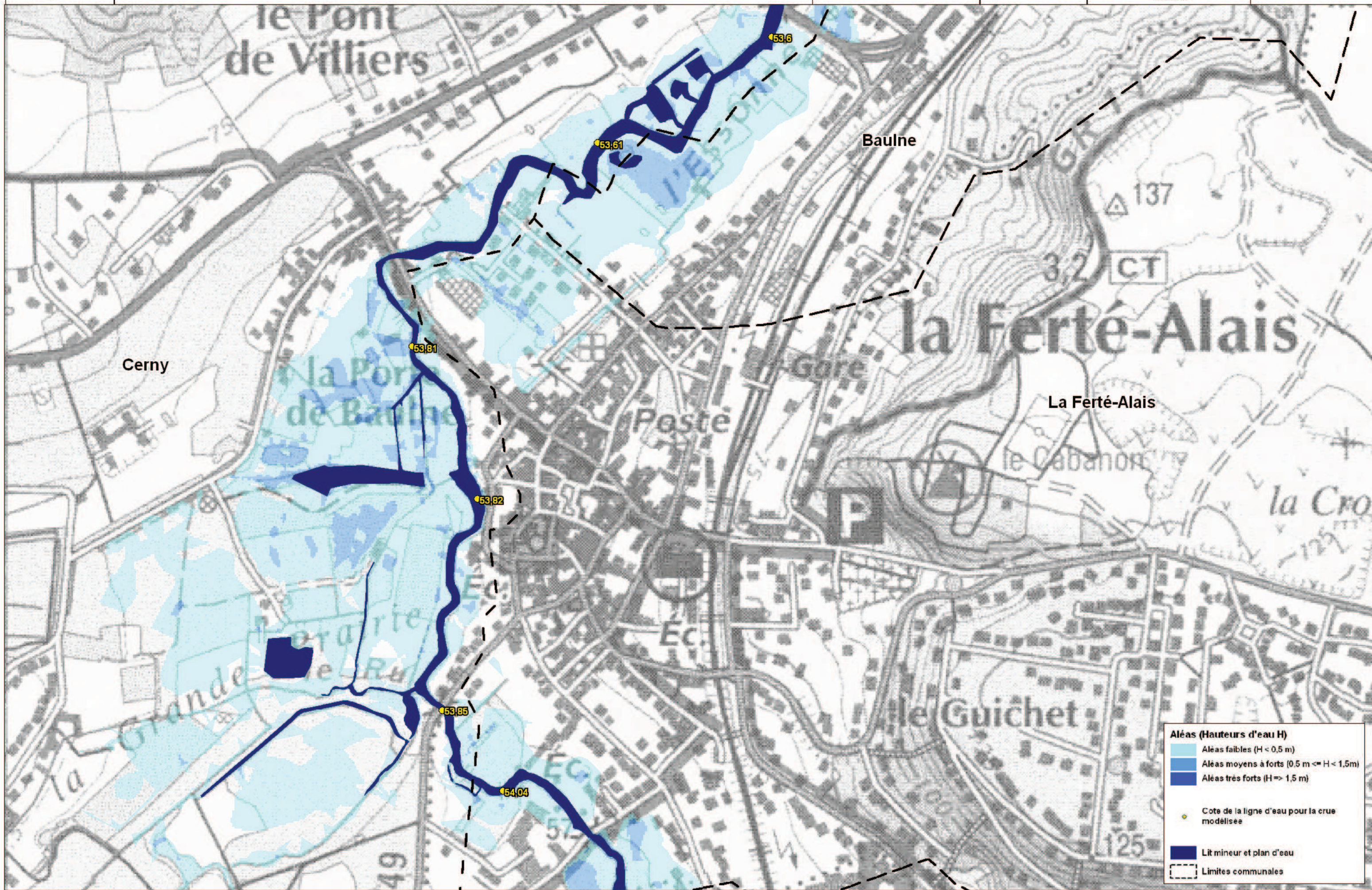
Planche 6

Echelle

1:5000
Envoyé en préfecture le 21/12/2021
Reçu en préfecture le 21/12/2021
Affiché le
ID : 091-219106598-20211216-202191APPRI-DE



Mètres



Aleas (Hauteurs d'eau H)

- Aleas faibles ($H < 0,5$ m)
- Aleas moyens à forts ($0,5 \text{ m} \leq H < 1,5$ m)
- Aleas très forts ($H \geq 1,5$ m)

● Cote de la ligne d'eau pour la crue modélisée

■ Lit mineur et plan d'eau

--- Limites communales



Ministère de l'Équipement et de l'Énergie
de l'Équipement
et de l'Énergie
Essonne

ETUDE PREALABLE A L'ELABORATION DU PLAN DE PREVENTION DE RISQUES INONDATION (PPRI) DE L'ESSONNE

Carte des aleas

Communes
La Ferté-Alais
Cerny
Guigneville-sur-Essonne
D'Huison-Longueville

Planche 7

Echelle

1:5000
Envoyé en préfecture le 21/12/2021
Reçu en préfecture le 21/12/2021
Affiché le
ID : 091-219106598-20211216-202191APPRI-DE



Mètres



Aleas (Hauteurs d'eau H)

- Aleas faibles (H < 0,5 m)
- Aleas moyens à forts (0,5 m <= H < 1,5m)
- Aleas très forts (H >= 1,5 m)

Cote de la ligne d'eau pour la crue modélisée

Lit mineur et plan d'eau

Limites communales



Direction
Départementale
de l'équipement
et de l'agriculture
Essonne

ETUDE PREALABLE A L'ELABORATION DU PLAN DE PREVENTION DE RISQUES INONDATION (PPRI) DE L'ESSONNE

Carte des alevs

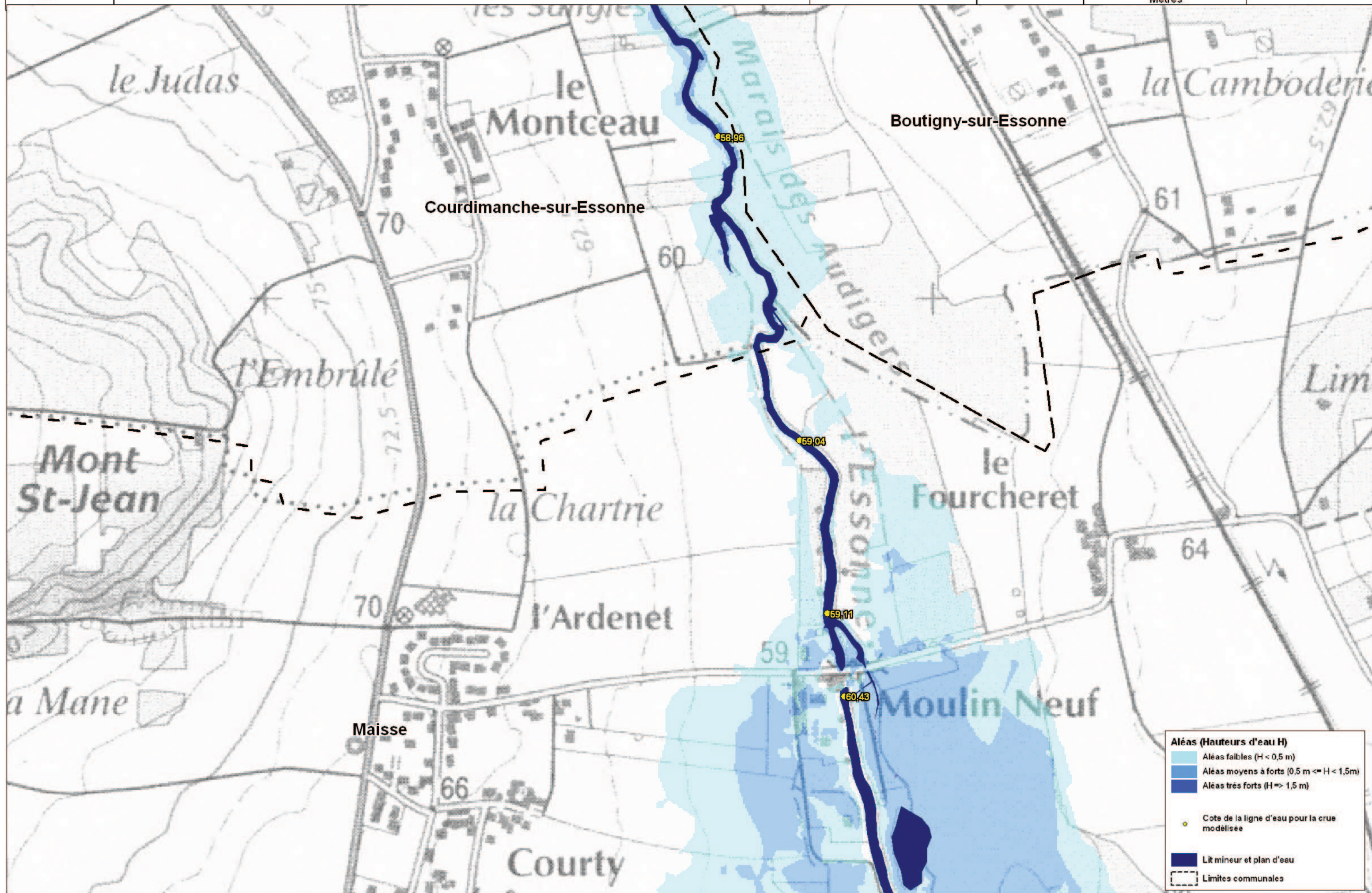
Communes

Maise
Courdimanche-sur-Essonne
Boutigny-sur-Essonne

Planche 8

Echelle

1:5000
Envoyé en préfecture le 21/12/2021
Reçu en préfecture le 21/12/2021
Affiché le
ID : 091-219106598-20211216-202191APPRI-DE



Aléas (Hauteurs d'eau H)

- Aléas faibles ($H < 0,5$ m)
- Aléas moyens à forts ($0,5 \text{ m} \leq H < 1,5$ m)
- Aléas très forts ($H \geq 1,5$ m)

● Cote de la ligne d'eau pour la crue modélisée

■ Lit mineur et plan d'eau

--- Limites communales



Ministère
Département et
de l'équipement
et de l'agriculture
Essonne

ETUDE PREALABLE A L'ELABORATION DU PLAN DE PREVENTION DE RISQUES INONDATION (PPRI) DE L'ESSONNE

Carte des aleas

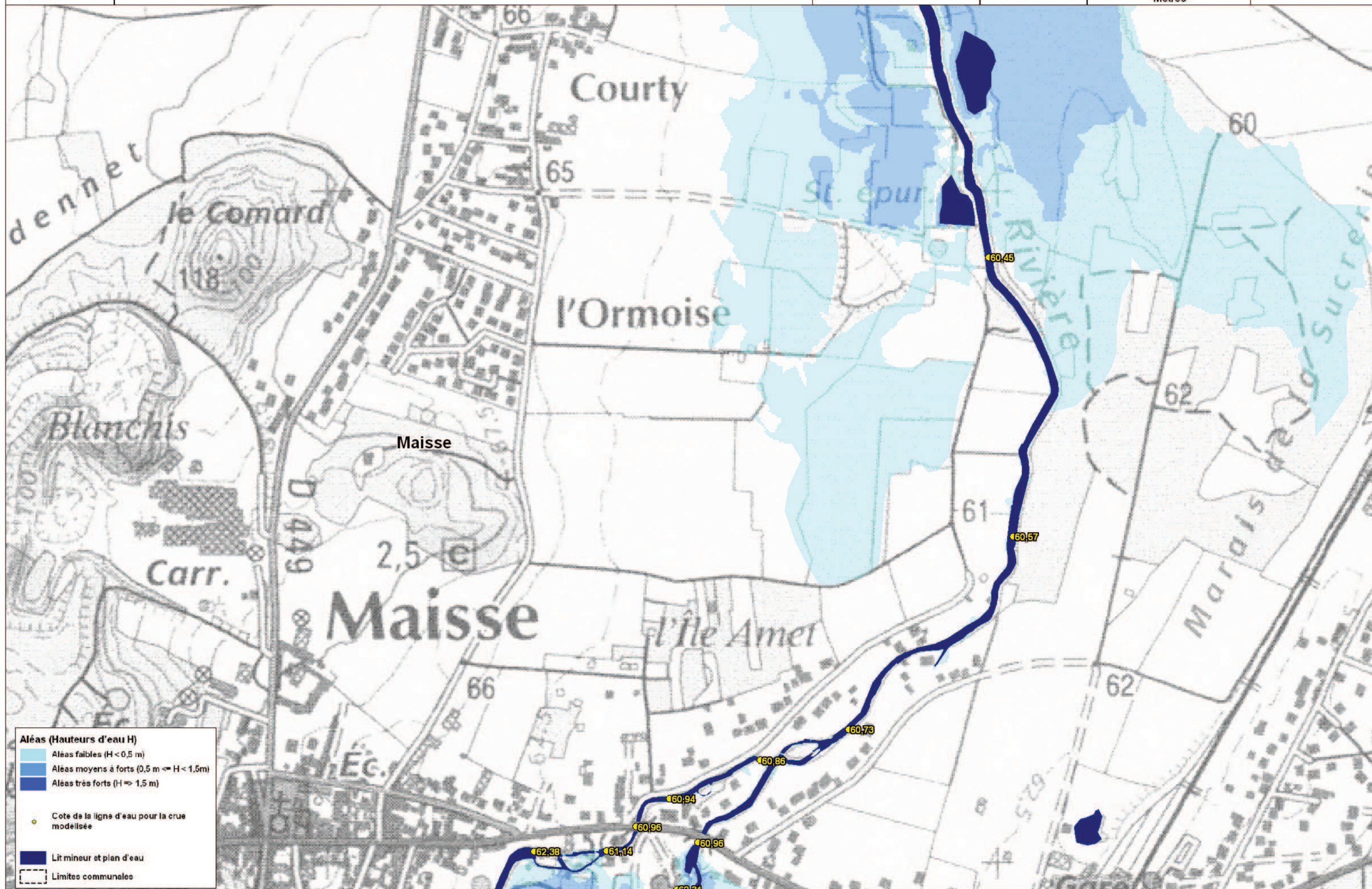
Communes

Maise

Planche 9

Echelle

1:5000
Envoyé en préfecture le 21/12/2021
Reçu en préfecture le 21/12/2021
Affiché le
ID : 091-219106598-20211216-202191APPRI-DE



Aléas (Hauteurs d'eau H)

- Aléas faibles (H < 0,5 m)
- Aléas moyens à forts (0,5 m <= H < 1,5m)
- Aléas très forts (H >= 1,5 m)

● Cote de la ligne d'eau pour la crue modélisée

■ Lit mineur et plan d'eau

Limites communales



Ministère
Département et
de l'équipement
et de l'agriculture
Essonne

ETUDE PREALABLE A L'ELABORATION DU PLAN DE PREVENTION DE RISQUES INONDATION (PPRI) DE L'ESSONNE

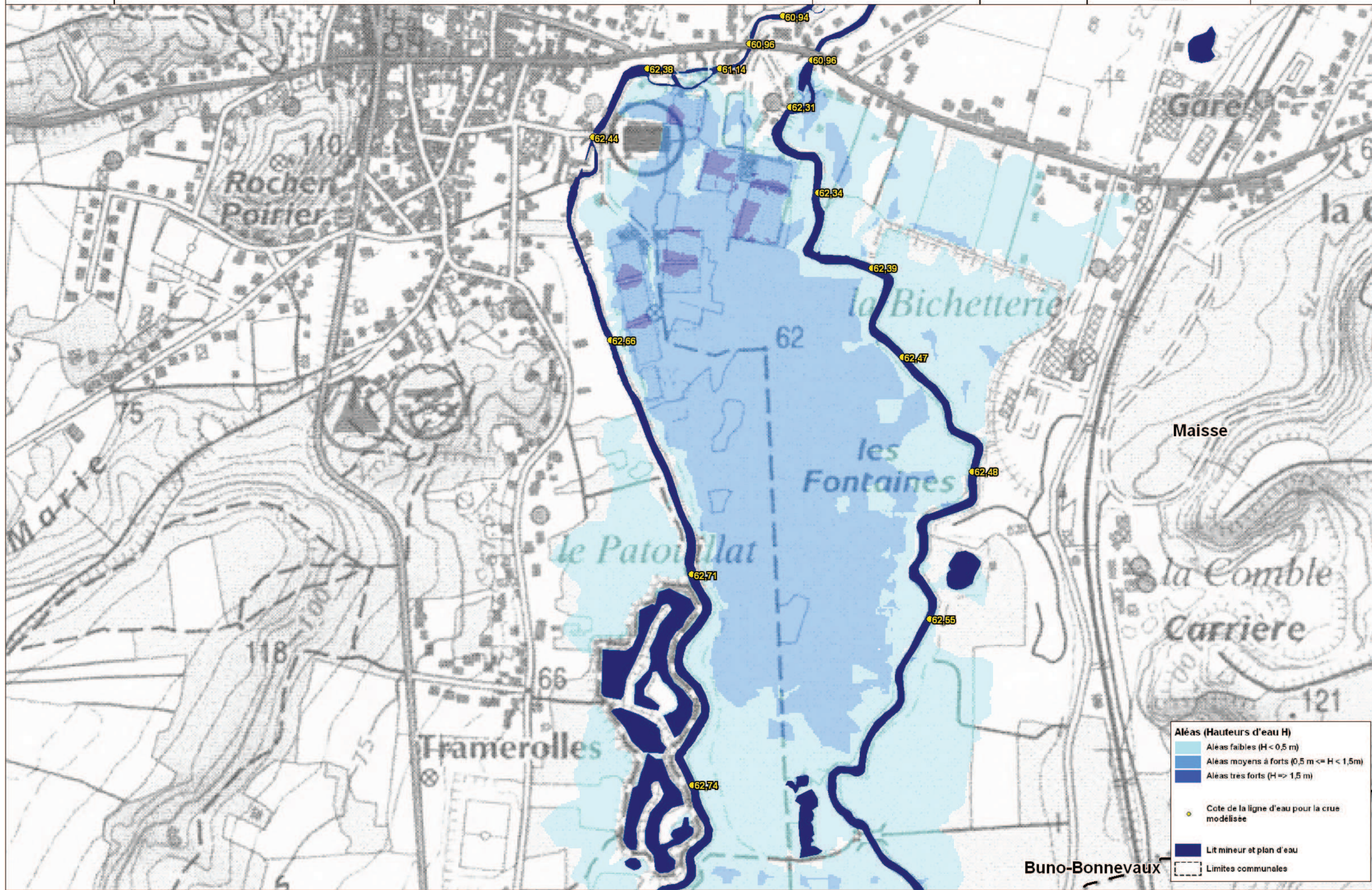
Carte des aleas

Communes
Maise
Buno-Bonnevaux

Planche 10

Echelle

Envoyé en préfecture le 21/12/2021
Reçu en préfecture le 21/12/2021
Affiché le
ID : 091-219106598-20211216-202191APPRI-DE



Aléas (Hauteurs d'eau H)

- Aléas faibles ($H < 0,5$ m)
- Aléas moyens à forts ($0,5 \text{ m} \leq H < 1,5$ m)
- Aléas très forts ($H \geq 1,5$ m)

Cote de la ligne d'eau pour la crue modélisée

Lit mineur et plan d'eau

Limites communales



Ministère
Département et
de l'équipement
et de l'agriculture
Essonne

ETUDE PREALABLE A L'ELABORATION DU PLAN DE PREVENTION DE RISQUES INONDATION (PPRI) DE L'ESSONNE

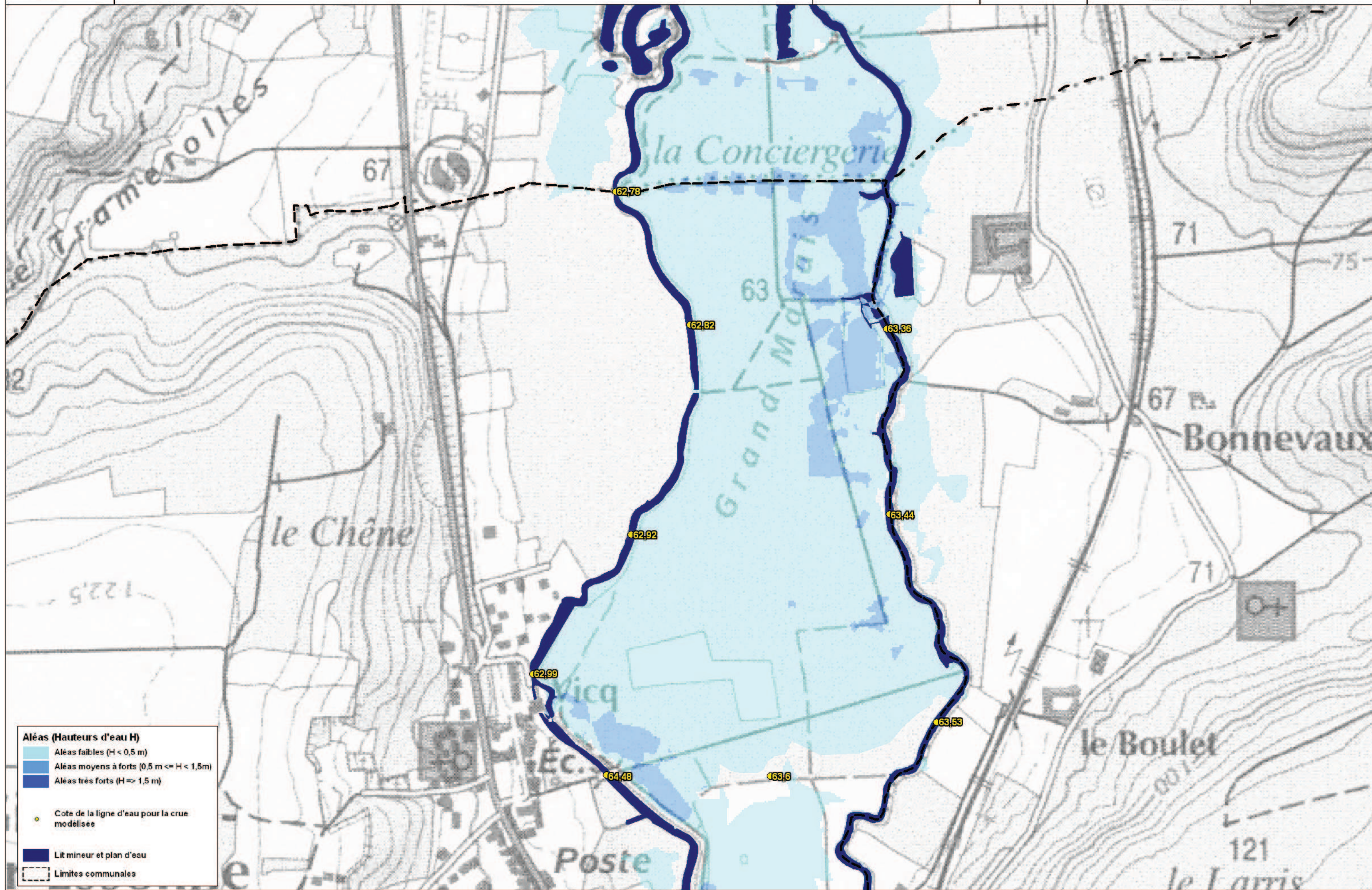
Carte des aleas

Communes
Malesherbes
Nanteau-Sur-Essonne

Planche 11

Echelle

1:5000
Envoyé en préfecture le 21/12/2021
Reçu en préfecture le 21/12/2021
Affiché le
ID : 091-219106598-20211216-202191APPRI-DE



Aléas (Hauteurs d'eau H)

- Aléas faibles ($H < 0,5$ m)
- Aléas moyens à forts ($0,5 \text{ m} \leq H < 1,5$ m)
- Aléas très forts ($H \geq 1,5$ m)

● Cote de la ligne d'eau pour la crue modélisée

— Lit mineur et plan d'eau

Limites communales



Ministère de l'Énergie, du Développement durable et de l'Équité territoriale
Direction générale de l'Énergie et du Climat

ETUDE PREALABLE A L'ELABORATION DU PLAN DE PREVENTION DE RISQUES INONDATION (PPRI) DE L'ESSONNE

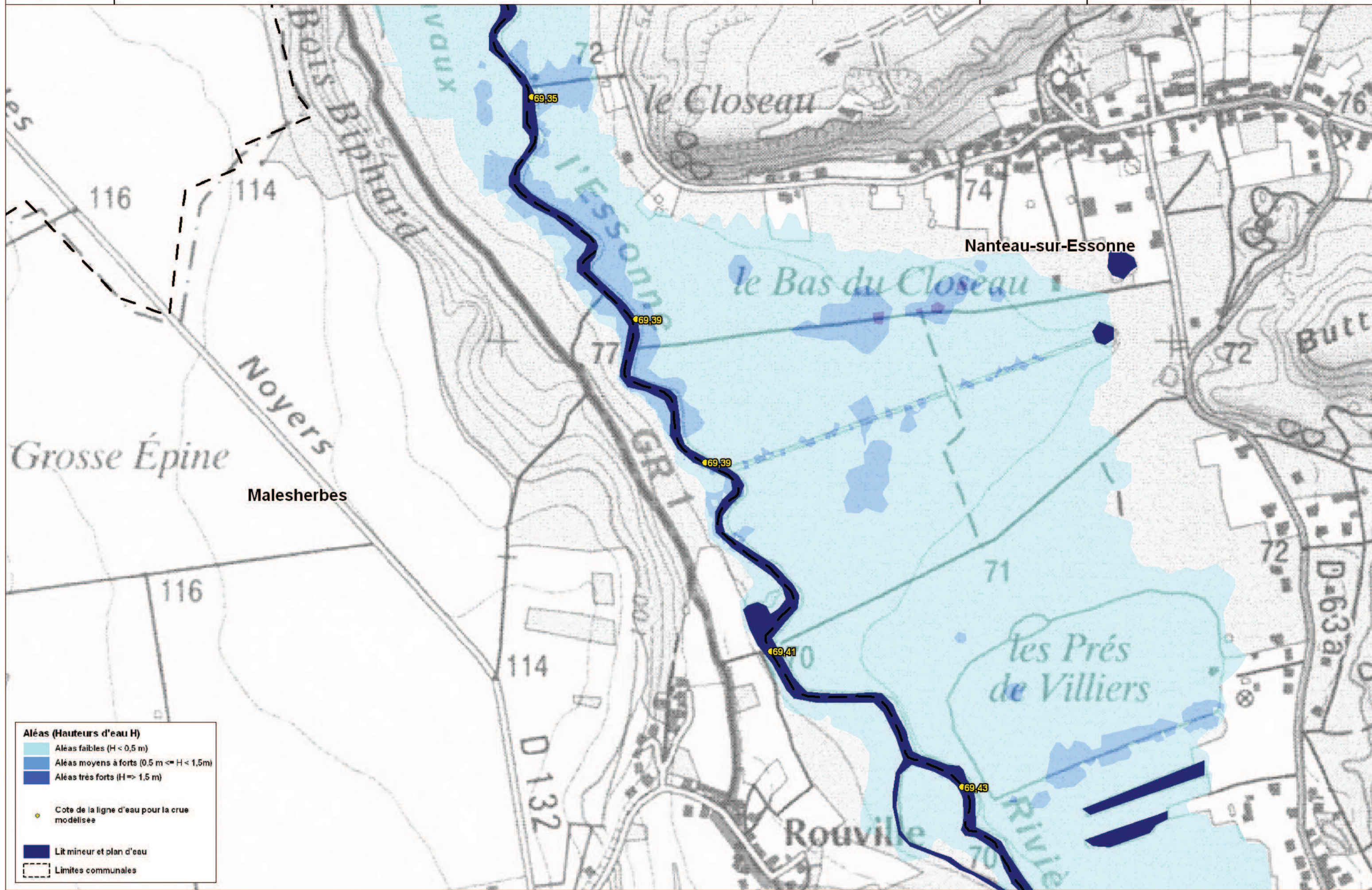
Carte des aléas

Communes
Malesherbes
Nanteau-sur-Essonne

Planche 12

Echelle 1:5000
Envoyé en préfecture le 21/12/2021
Reçu en préfecture le 21/12/2021
Affiché le
ID : 091-219106598-20211216-202191APPRI-DE

Mètres



Aléas (Hauteurs d'eau H)

- Aléas faibles ($H < 0,5 \text{ m}$)
- Aléas moyens à forts ($0,5 \text{ m} \leq H < 1,5 \text{ m}$)
- Aléas très forts ($H \geq 1,5 \text{ m}$)

Cote de la ligne d'eau pour la crue modélisée

Lit mineur et plan d'eau

Limites communales



Ministère
de l'Équipement
et de l'Agriculture
de l'Essonne

ETUDE PREALABLE A L'ELABORATION DU PLAN DE PREVENTION DE RISQUES INONDATION (PPRI) DE L'ESSONNE

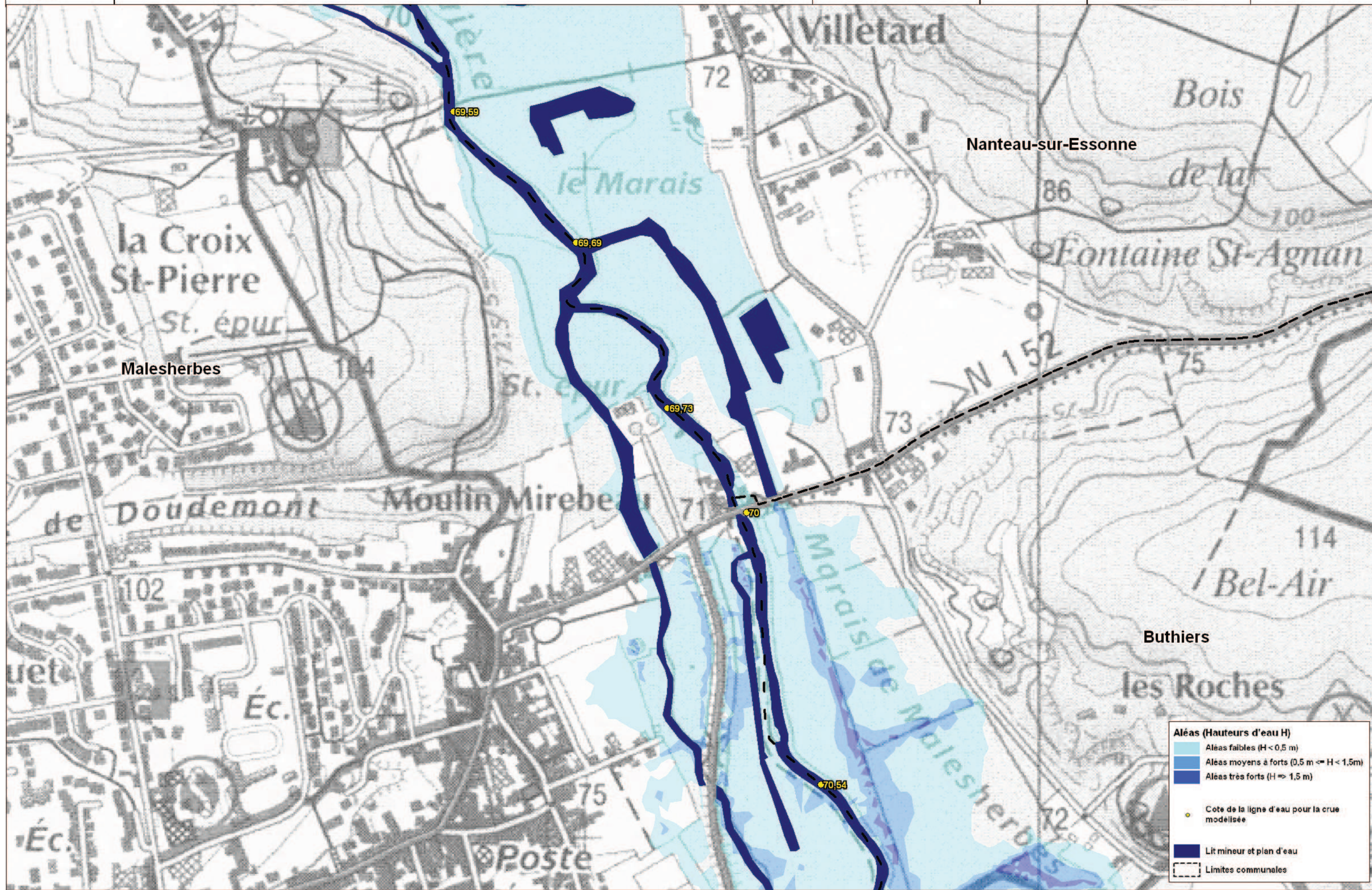
Carte des aleas

Communes
Malesherbes
Nanteau-sur-Essonne
Buthiers

Planche 13

Echelle

1:5000
Envoyé en préfecture le 21/12/2021
Reçu en préfecture le 21/12/2021
Affiché le
ID : 091-219106598-20211216-202191APPRI-DE



Aléas (Hauteurs d'eau H)

- Aléas faibles ($H < 0,5$ m)
- Aléas moyens à forts ($0,5 \text{ m} \leq H < 1,5\text{m}$)
- Aléas très forts ($H \geq 1,5$ m)

- Cote de la ligne d'eau pour la crue modélisée
- Lit mineur et plan d'eau
- Limites communales



Ministère
Département de
l'Équipement
et de l'Agriculture
Essonne

ETUDE PREALABLE A L'ELABORATION DU PLAN DE PREVENTION DE RISQUES INONDATION (PPRI) DE L'ESSONNE

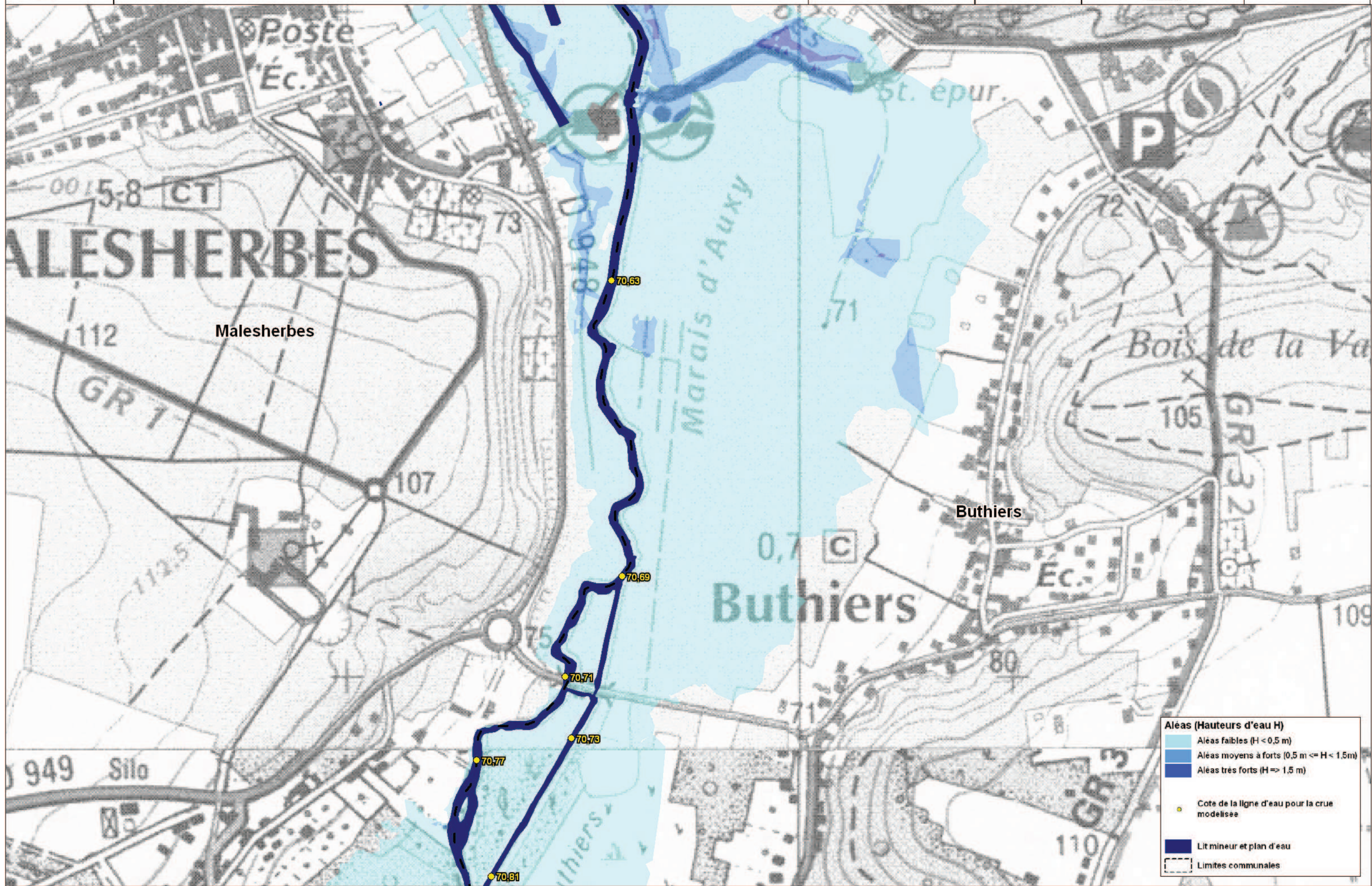
Carte des aleas

Communes
Malesherbes
Buthiers

Planche 14

Echelle

1:5000
Envoyé en préfecture le 21/12/2021
Reçu en préfecture le 21/12/2021
Affiché le
ID : 091-219106598-20211216-202191APPRI-DE



Aleas (Hauteurs d'eau H)

- Aleas faibles (H < 0,5 m)
- Aleas moyens à forts (0,5 m ≤ H < 1,5 m)
- Aleas très forts (H ≥ 1,5 m)
- Cote de la ligne d'eau pour la crue modelisée
- Lit mineur et plan d'eau
- Limites communales



Ministère
de l'Équipement
et de l'Agriculture
de l'Essonne

ETUDE PREALABLE A L'ELABORATION DU PLAN DE PREVENTION DE RISQUES INONDATION (PPRI) DE L'ESSONNE

Carte des aleas

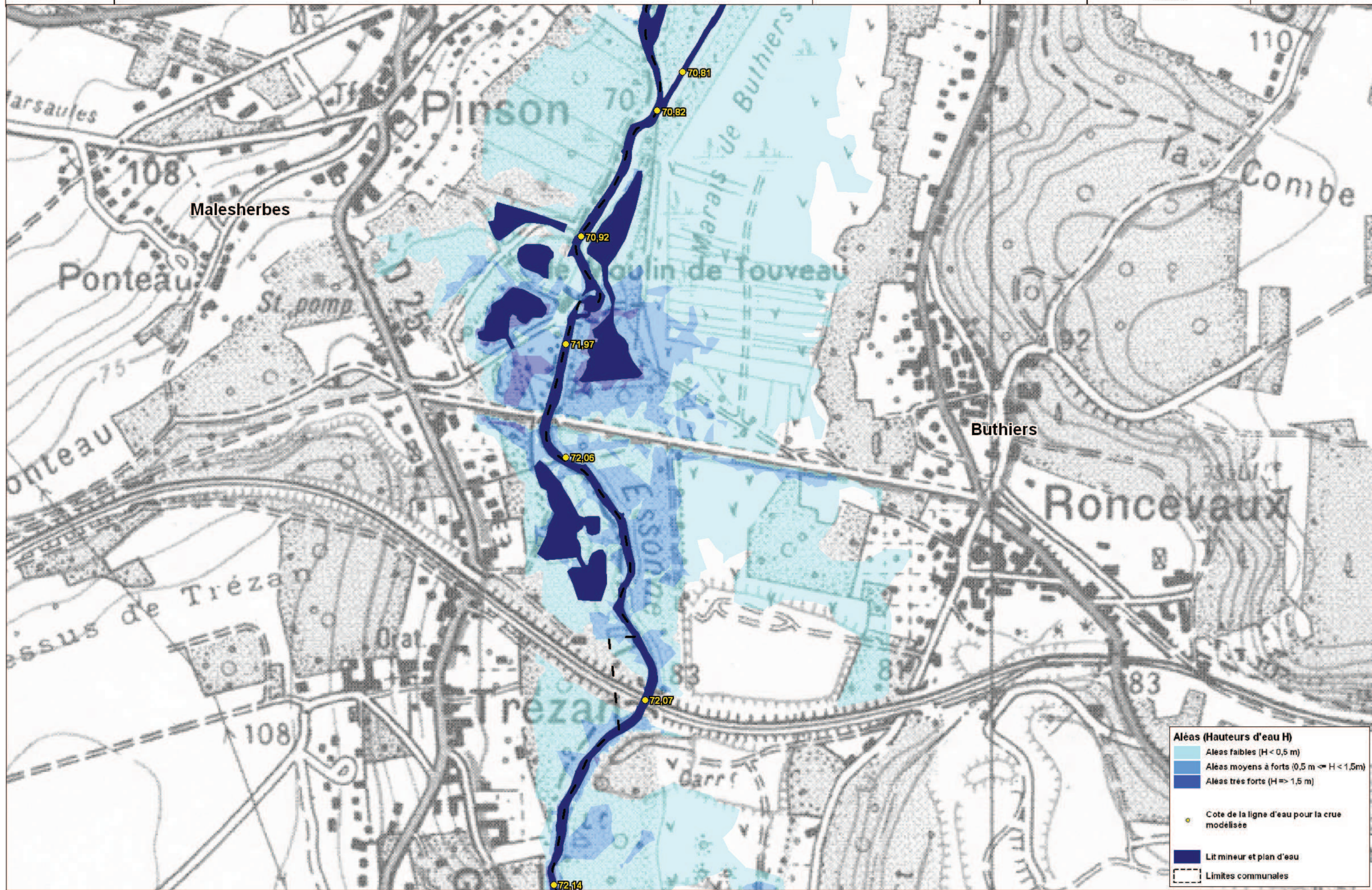
Communes
Malesherbes
Buthiers

Planche 15

Echelle

1:5000
Envoyé en préfecture le 21/12/2021
Reçu en préfecture le 21/12/2021
Affiché le
ID : 091-219106598-20211216-202191APPRI-DE

0 100 200
Mètres



Aleas (Hauteurs d'eau H)

- Aleas faibles ($H < 0,5$ m)
- Aleas moyens à forts ($0,5 \text{ m} \leq H < 1,5$ m)
- Aleas très forts ($H \geq 1,5$ m)

● Cote de la ligne d'eau pour la crue modélisée

■ Lit mineur et plan d'eau

Limites communales



Ministère de l'Équipement et de l'Agriculture Essonne

ETUDE PREALABLE A L'ELABORATION DU PLAN DE PREVENTION DE RISQUES INONDATION (PPRI) DE L'ESSONNE

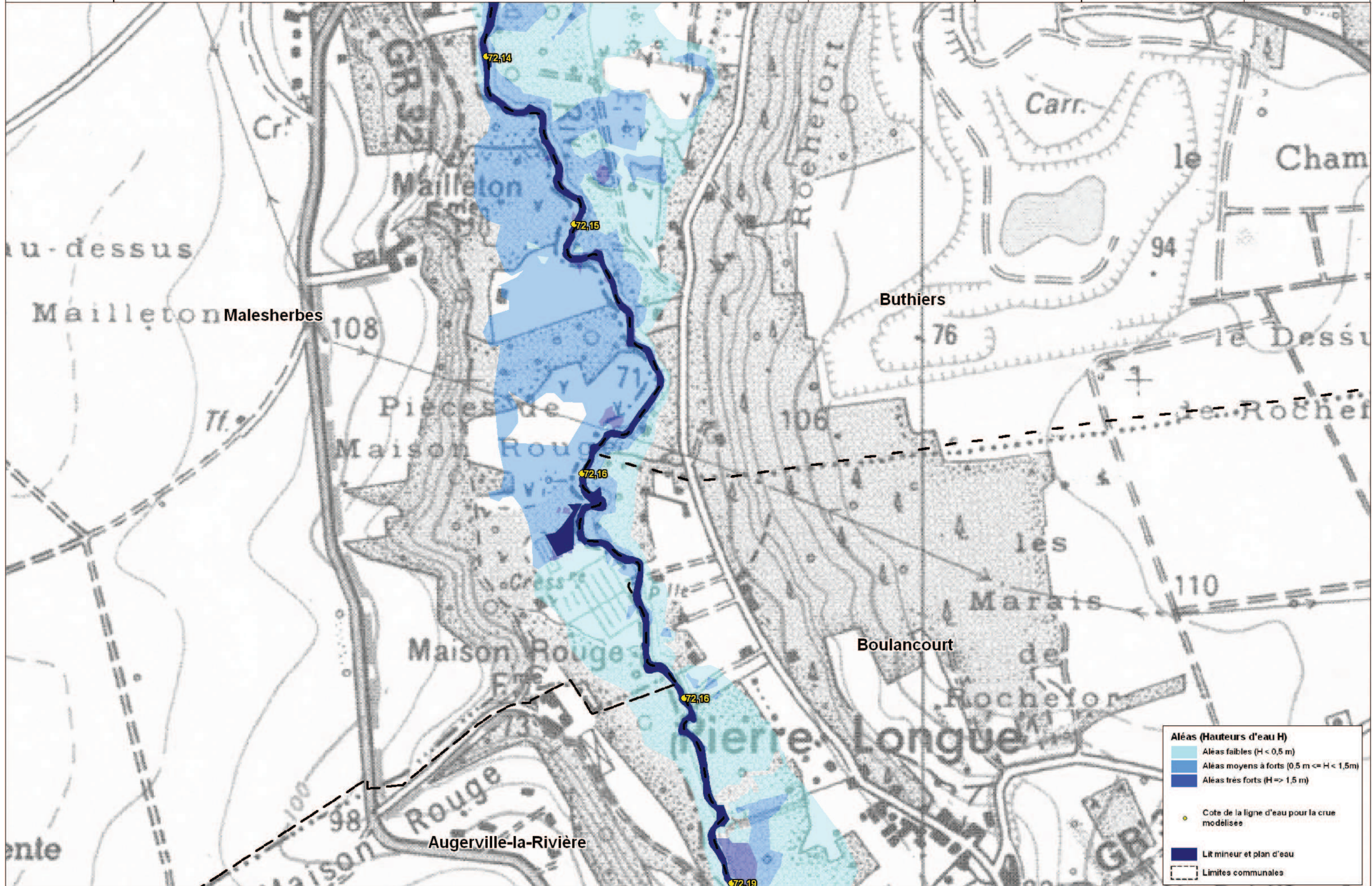
Carte des alics

Communes
Malesherbes
Buthiers
Augerville-La-Rivière
Boulancourt

Planche 16

Echelle

Envoyé en préfecture le 21/12/2021
Reçu en préfecture le 21/12/2021
Affiché le
ID : 091-219106598-20211216-202191APPRI-DE



Aléas (Hauteurs d'eau H)

- Aléas faibles ($H < 0,5$ m)
- Aléas moyens à forts ($0,5 \text{ m} \leq H < 1,5$ m)
- Aléas très forts ($H \geq 1,5$ m)

● Cote de la ligne d'eau pour la crue modélisée

■ Lit mineur et plan d'eau

--- Limites communales