




Envoyé en préfecture le 21/12/2021  
Reçu en préfecture le 21/12/2021  
Affiché le   
ID : 091-219106598-20211216-202191APPRIA-DE

# **Plan de Prévention des Risques Naturels Majeurs**

## **Risque inondation de la vallée de l'Essonne**

**dans les départements du Loiret,  
de Seine-et-Marne et de l'Essonne**

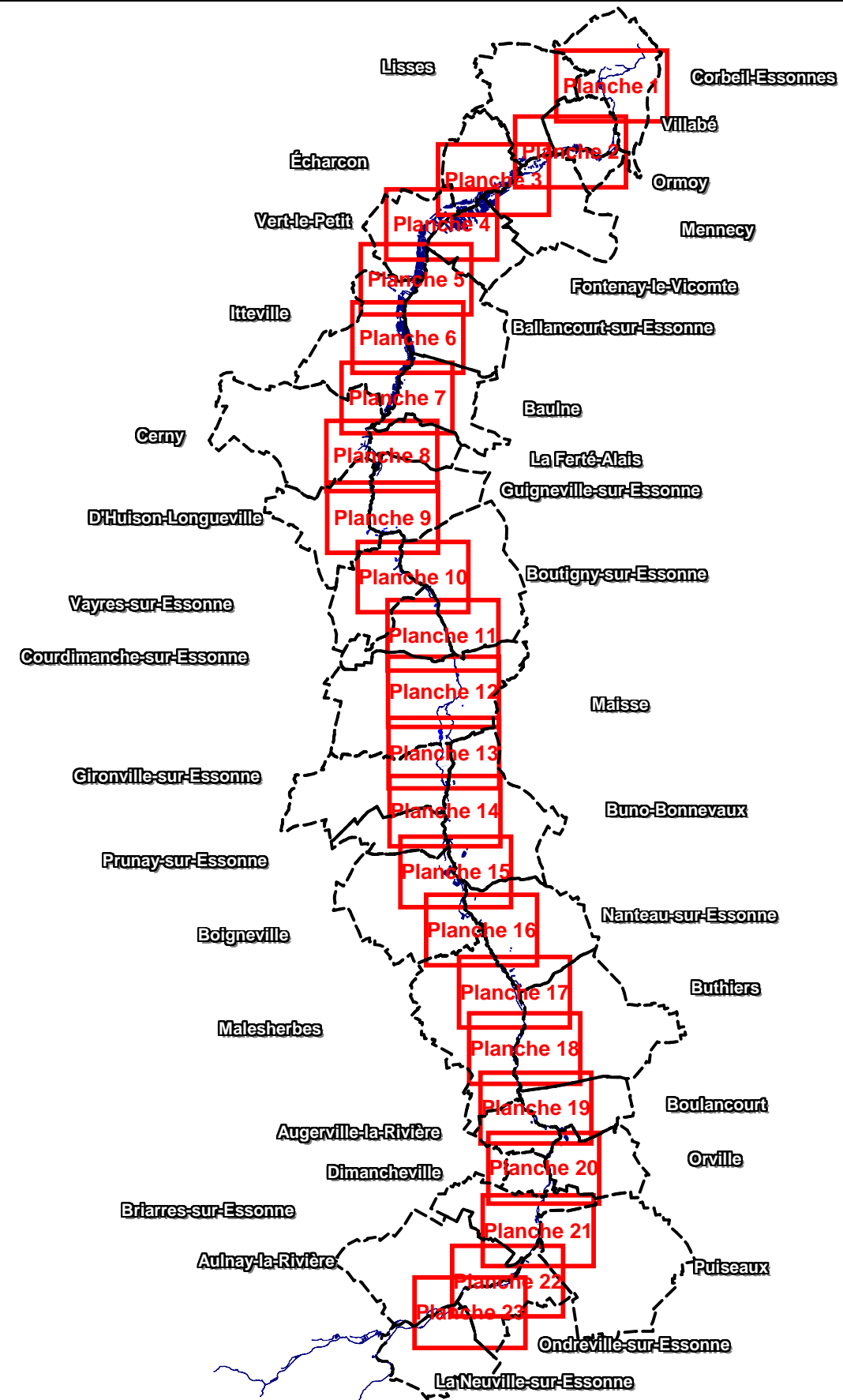
### **CARTOGRAPHIE DES ZONES REGLEMENTAIRES**

**Approuvé le 18 juin 2012  
par arrêté inter préfectoral n° 2012-DDT-SE n° 280**



## Plan d'assemblage

## Cartographie des zones réglementaires



Sources : BDtopo (c) IGN  
DDT 45  
DDT 77  
DDT 91



Echelle : 1 / 220 000

Date d'élaboration : Décembre 2011





Liberté • Égalité • Fraternité  
RÉPUBLIQUE FRANÇAISE  
Direction  
Départementale  
des Territoires  
Loiret  
Seine-et-Marne  
Essonne

# PLAN DE PRÉVENTION DES RISQUES INONDATION DE LA VALLÉE DE L'ESSONNE

Envoyé en préfecture le 21/12/2021  
Reçu en préfecture le 21/12/2021  
Affiché le  
ID : 091-219106598-20211216-202191APPRIA-DE

Communes : Corbeil-Essonnes  
Villabé - Lisses

## Cartographie des zones réglementaires

1

### Légende

- Zone rouge
- Zone orange
- Zone saumon
- Zone ciel
- Zone verte
- PPRi de la vallée de la Seine

### Éléments de repérage

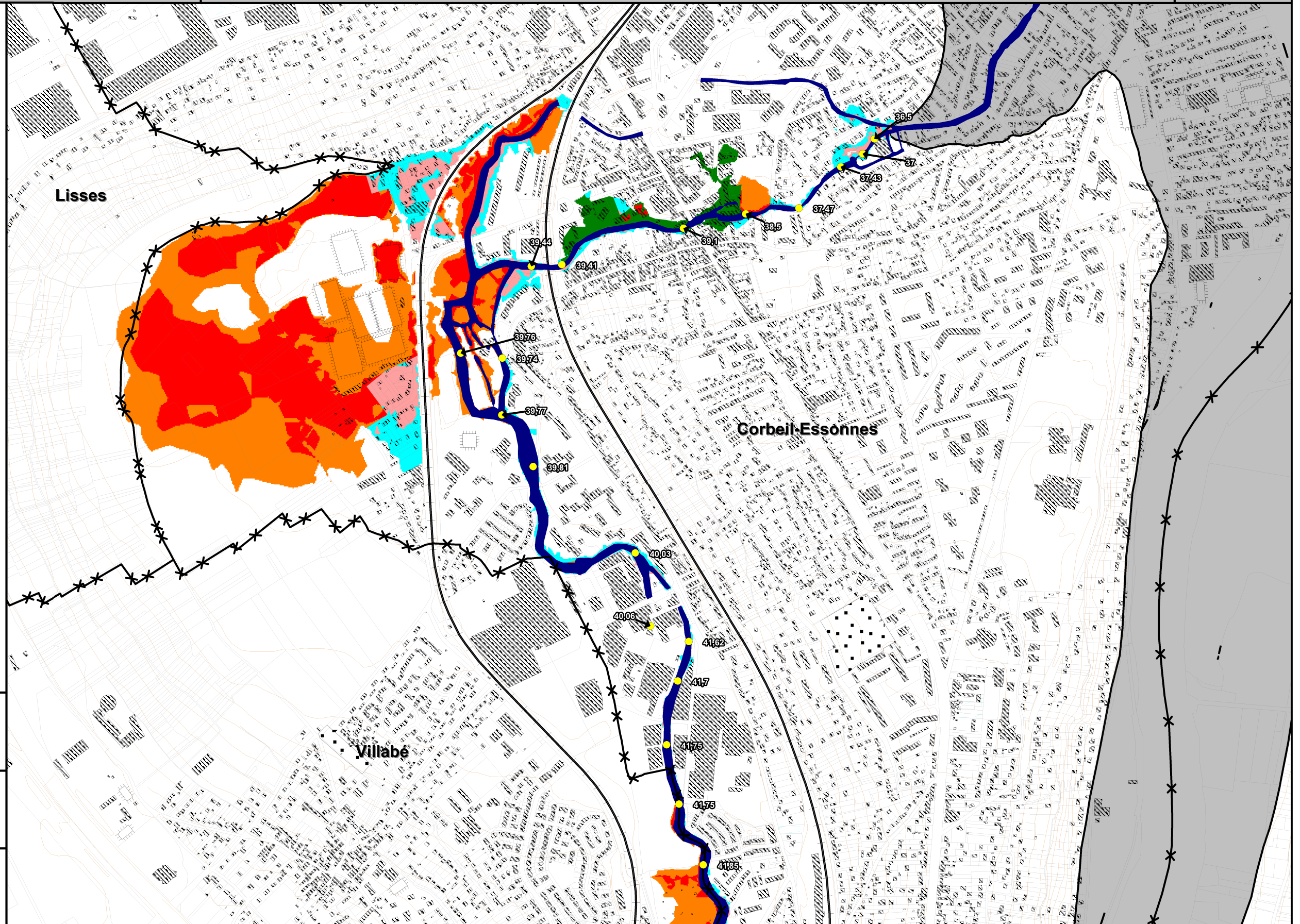
- Lit mineur et plans d'eau
- cote de la ligne d'eau pour la crue modélisée
- Limites communales

Date d'élaboration : Décembre 2011

Sources : BDtopo (c) IGN  
DDT 45  
DDT 77  
DDT 91

0 250 500  
Mètres

N  
Echelle : 1 / 10 000







Liberté • Égalité • Fraternité  
 RÉPUBLIQUE FRANÇAISE  
 Direction  
 Départementale  
 des Territoires  
 Loiret  
 Seine-et-Marne  
 Essonne

# PLAN DE PRÉVENTION DES RISQUES INONDATION DE LA VALLÉE DE L'ESSONNE

Envoyé en préfecture le 21/12/2021  
 Reçu en préfecture le 21/12/2021  
 Affiché le  
 ID : 091-219106598-20211216-202191APPRIA-DE

Communes : Corbeil-Essonnes - Villabé  
 Ormoy - Mennecy - Lisses

## Cartographie des zones réglementaires

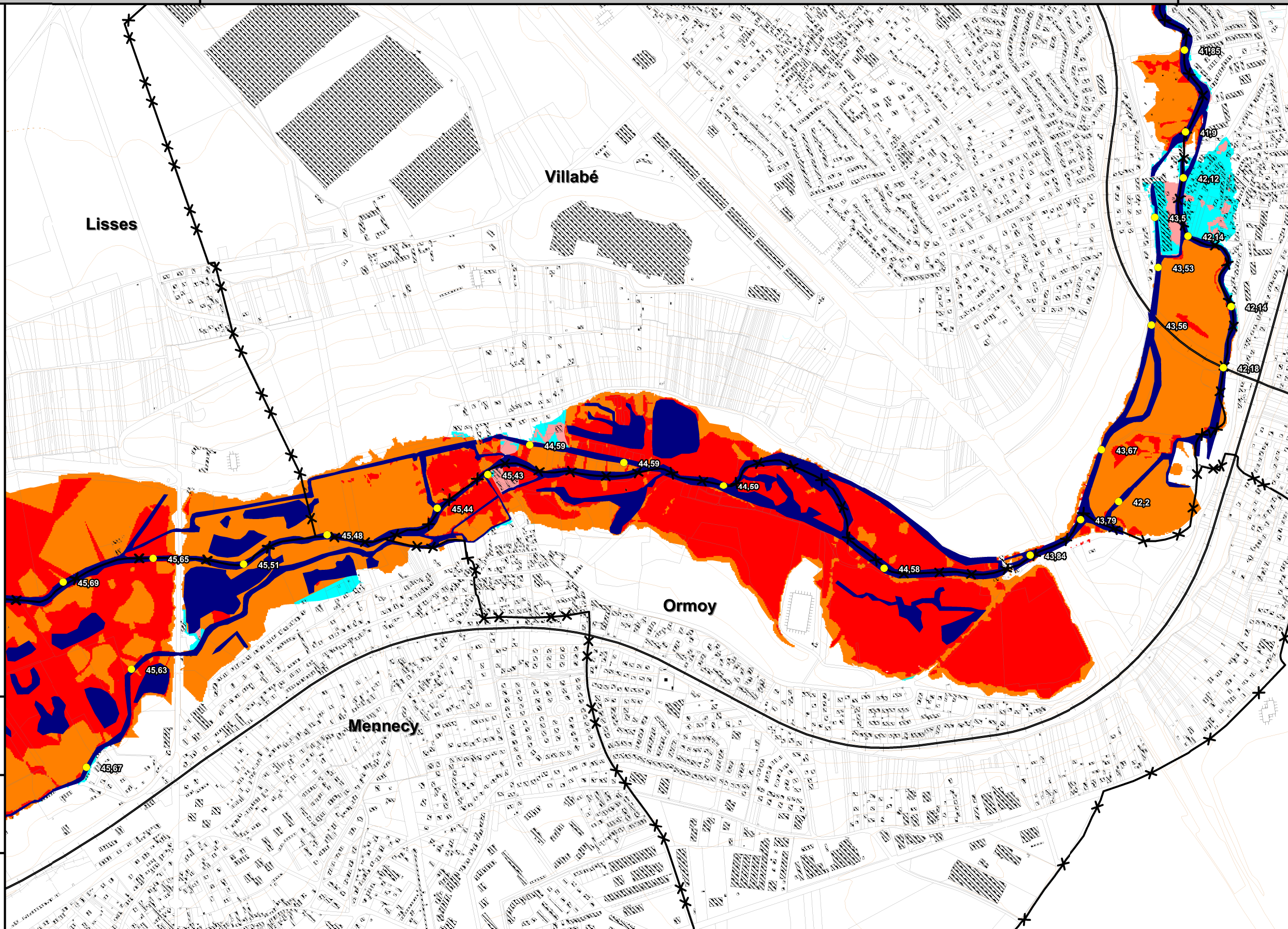
2

### Légende

- Zone rouge
- Zone orange
- Zone saumon
- Zone ciel
- Zone verte

### Éléments de repérage

- Lit mineur et plans d'eau
- cote de la ligne d'eau pour la crue modélisée
- Limites communales



Date d'élaboration : Décembre 2011

Sources : BDtopo (c) IGN  
 DDT 45  
 DDT 77  
 DDT 91

0 250 500  
 Mètres

N  
 Echelle : 1 / 10 000





Liberté • Égalité • Fraternité  
RÉPUBLIQUE FRANÇAISE  
Direction  
Départementale  
des Territoires  
Loiret  
Seine-et-Marne  
Essonne

# PLAN DE PRÉVENTION DES RISQUES INONDATION DE LA VALLÉE DE L'ESSONNE

Envoyé en préfecture le 21/12/2021  
Reçu en préfecture le 21/12/2021  
Affiché le  
ID : 091-219106598-20211216-202191APPRIA-DE

Communes : Lisses - Mennecey - Echarcon  
Fontenay-le-Vicomte  
Vert-le-Petit

## Cartographie des zones réglementaires

3

### Légende

- Zone rouge
- Zone orange
- Zone saumon
- Zone ciel
- Zone verte

### Éléments de repérage

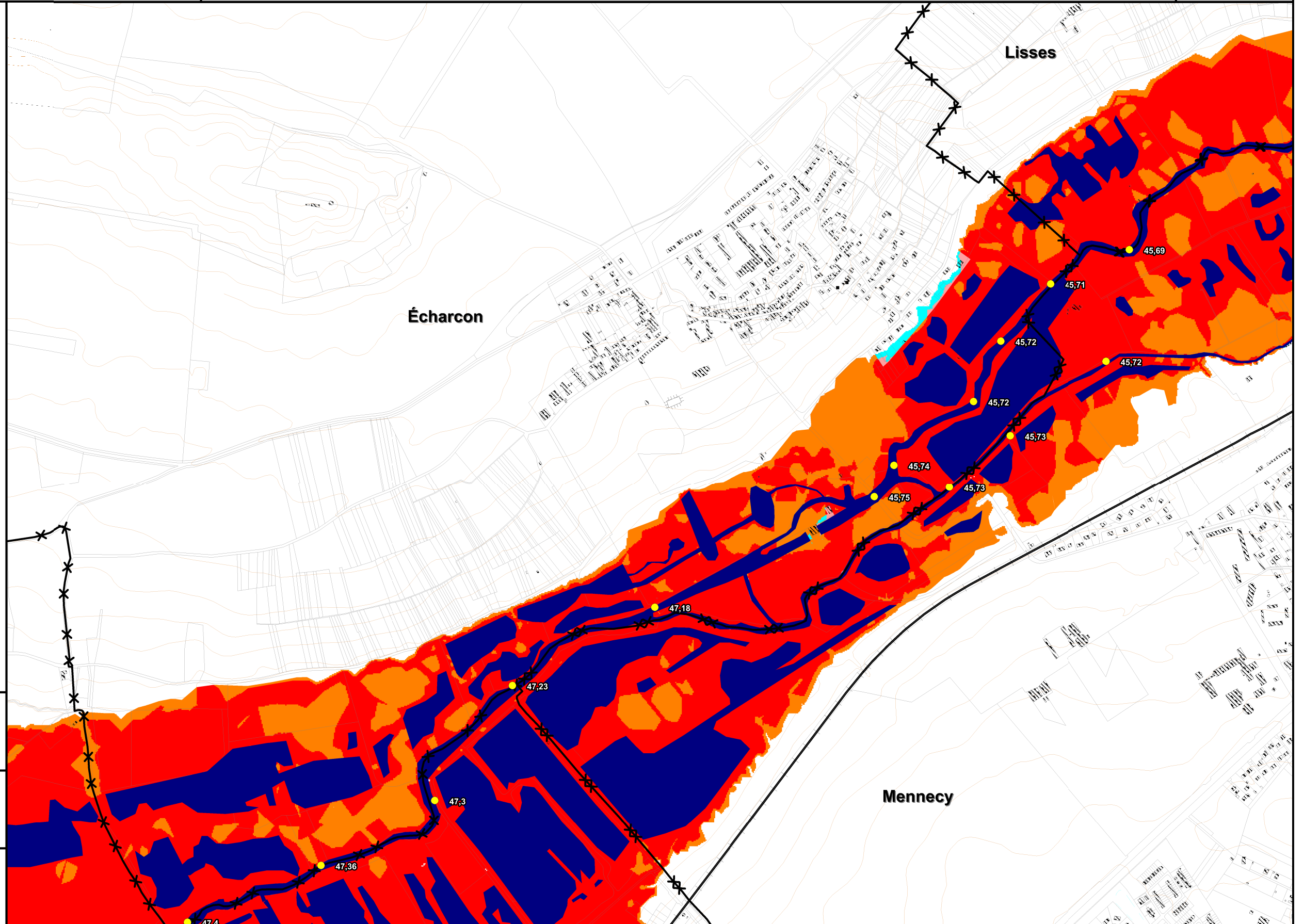
- Lit mineur et plans d'eau
- cote de la ligne d'eau pour la crue modélisée
- Limites communales

Date d'élaboration : Décembre 2011

Sources : BDtopo (c) IGN  
DDT 45  
DDT 77  
DDT 91

0 250 500  
Mètres

N  
Echelle : 1 / 10 000







Liberté • Égalité • Fraternité  
RÉPUBLIQUE FRANÇAISE  
Direction  
Départementale  
des Territoires  
Loiret  
Seine-et-Marne  
Essonne

# PLAN DE PRÉVENTION DES RISQUES INONDATION DE LA VALLÉE DE L'ESSONNE

Envoyé en préfecture le 21/12/2021  
Reçu en préfecture le 21/12/2021  
Affiché le  
ID : 091-219106598-20211216-202191APPRIA-DE

Communes : Vert-le-Petit - Echarcon  
Fontenay-le-Vicomte

## Cartographie des zones réglementaires

4

### Légende

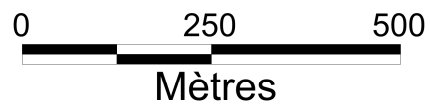
- Zone rouge
- Zone orange
- Zone saumon
- Zone ciel
- Zone verte

### Éléments de repérage

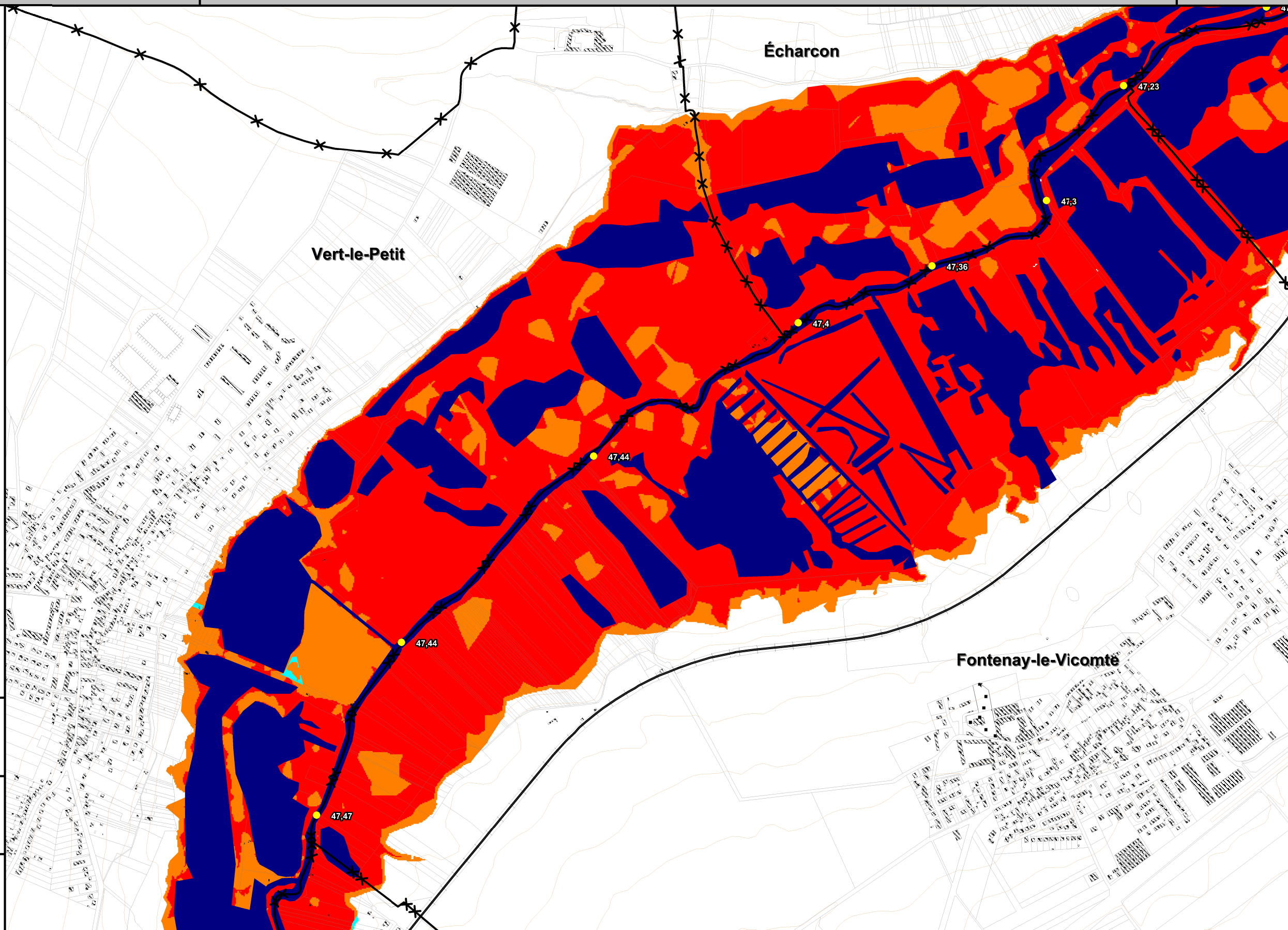
- Lit mineur et plans d'eau
- cote de la ligne d'eau pour la crue modélisée
- Limites communales

Date d'élaboration : Décembre 2011

Sources : BDtopo (c) IGN  
DDT 45  
DDT 77  
DDT 91



Echelle : 1 / 10 000







Liberté • Égalité • Fraternité  
RÉPUBLIQUE FRANÇAISE  
Direction  
Départementale  
des Territoires  
Loiret  
Seine-et-Marne  
Essonne

# PLAN DE PRÉVENTION DES RISQUES INONDATION DE LA VALLÉE DE L'ESSONNE

Envoyé en préfecture le 21/12/2021  
Reçu en préfecture le 21/12/2021  
Affiché le  
ID : 091-219106598-202111216-202191APPRIA-DE

Communes : Vert-le-Petit - Itteville  
Fontenay-le-Vicomte  
Ballancourt-sur-Essonne

## Cartographie des zones réglementaires

5

### Légende

- Zone rouge
- Zone orange
- Zone saumon
- Zone ciel
- Zone verte

### Éléments de repérage

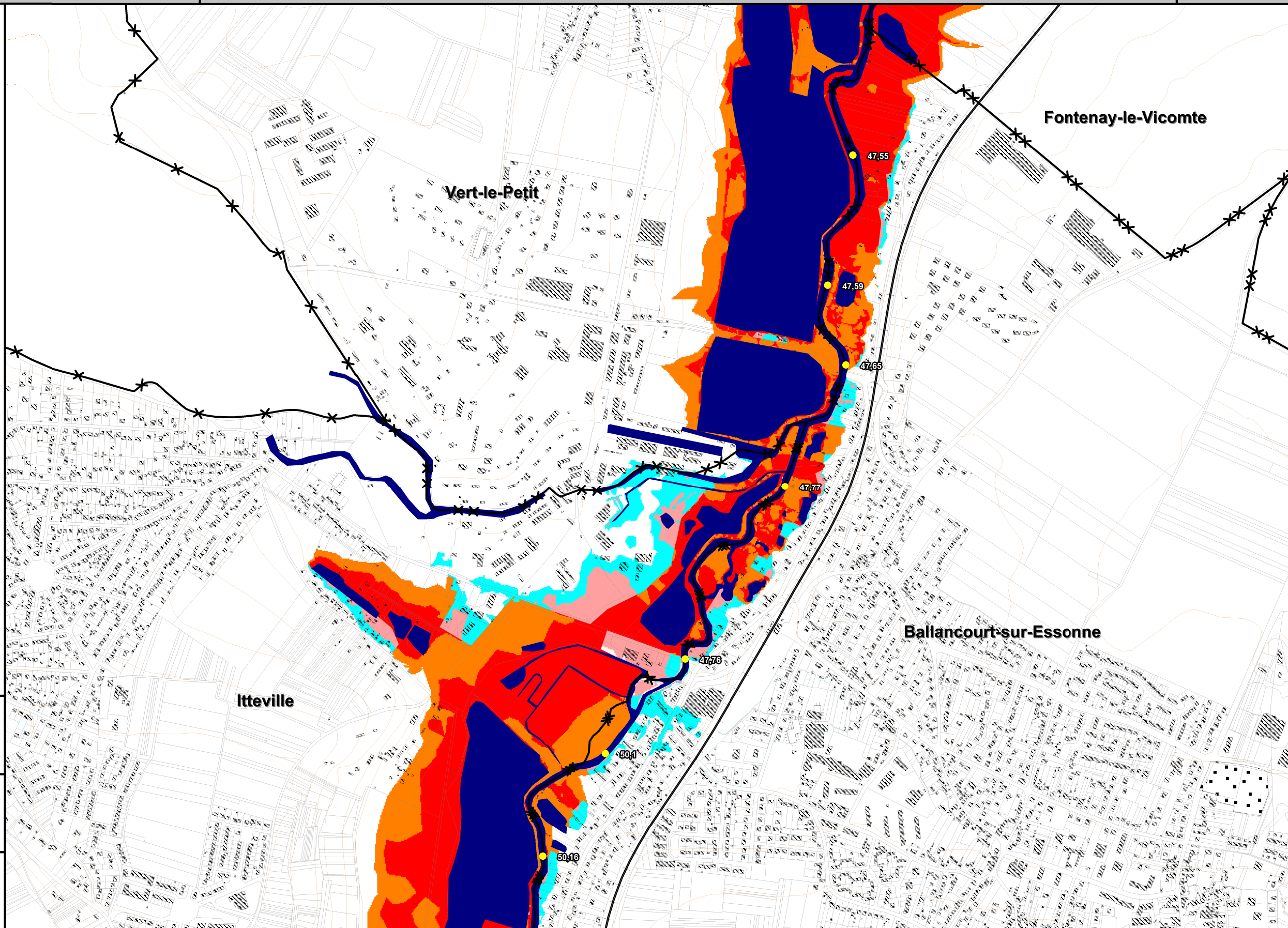
- Lit mineur et plans d'eau
- cote de la ligne d'eau pour la crue modélisée
- Limites communales

Date d'élaboration : Décembre 2011

Sources : BDtopo (c) IGN  
DDT 45  
DDT 77  
DDT 91

0 250 500  
Mètres

N  
Echelle : 1 / 10 000







Liberté • Égalité • Fraternité  
RÉPUBLIQUE FRANÇAISE  
Direction  
Départementale  
des Territoires  
Loiret  
Seine-et-Marne  
Essonne

# PLAN DE PRÉVENTION DES RISQUES INONDATION DE LA VALLÉE DE L'ESSONNE

Envoyé en préfecture le 21/12/2021  
Reçu en préfecture le 21/12/2021  
Affiché le  
ID : 091-219106598-20211216-202191APPRIA-DE

Communes : Ballancourt-sur-Essonne  
Itteville - Baulne

## Cartographie des zones réglementaires

6

### Légende

- Zone rouge
- Zone orange
- Zone saumon
- Zone ciel
- Zone verte

### Éléments de repérage

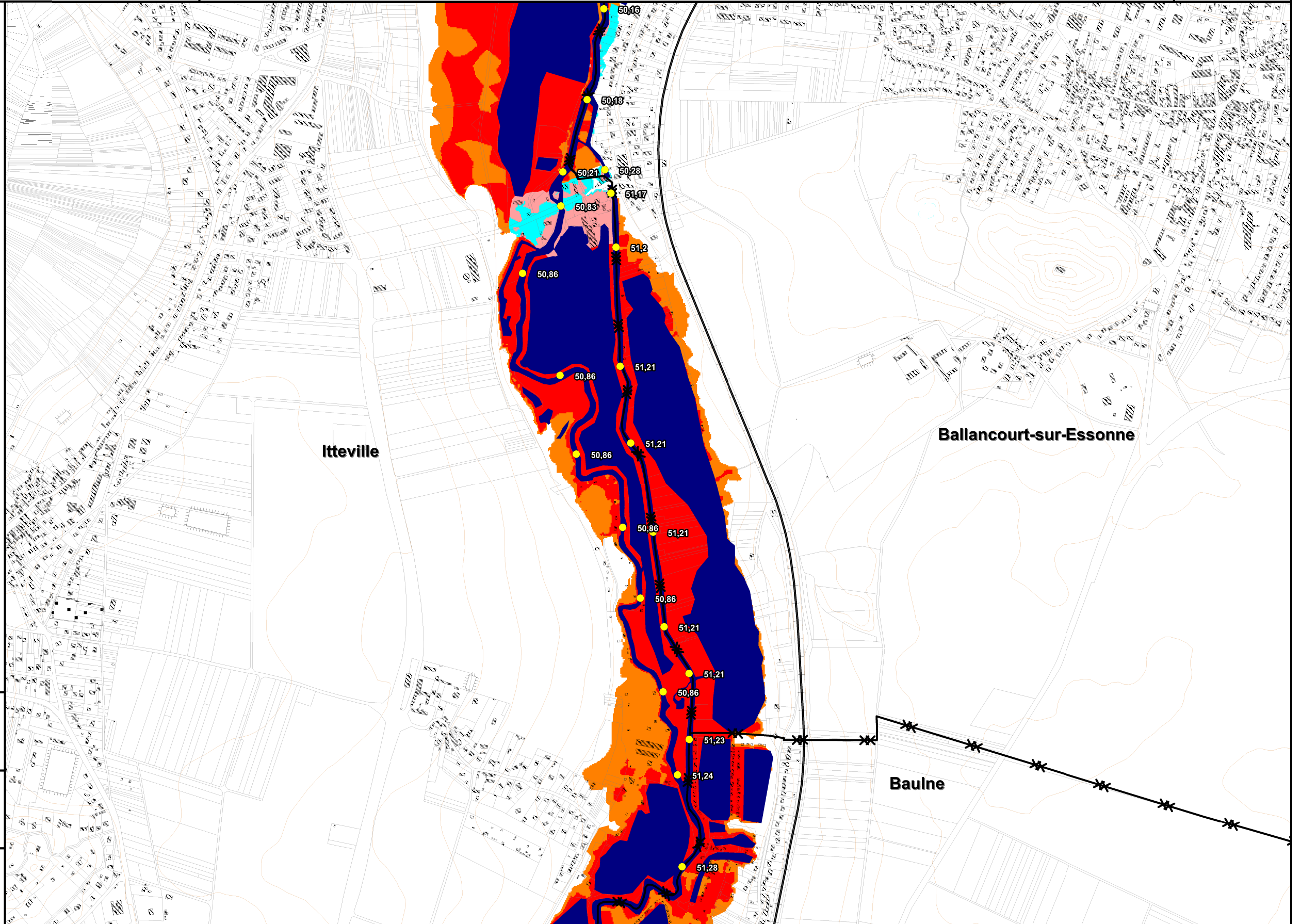
- Lit mineur et plans d'eau
- cote de la ligne d'eau pour la crue modélisée
- Limites communales

Date d'élaboration : Décembre 2011

Sources : BDtopo (c) IGN  
DDT 45  
DDT 77  
DDT 91

0 250 500  
Mètres

N  
Echelle : 1 / 10 000







Direction  
Départementale  
des Territoires  
Loiret  
Seine-et-Marne  
Essonne

# PLAN DE PRÉVENTION DES RISQUES INONDATION DE LA VALLÉE DE L'ESSONNE

Envoyé en préfecture le 21/12/2021  
Reçu en préfecture le 21/12/2021  
Affiché le  
ID : 091-219106598-20211216-202191APPRIA-DE

Communes : Itteville - Baulne  
Cerny - La Ferté-Alais



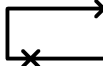
## Cartographie des zones réglementaires

7

### Légende

-  Zone rouge
-  Zone orange
-  Zone saumon
-  Zone ciel
-  Zone verte


### Éléments de repérage

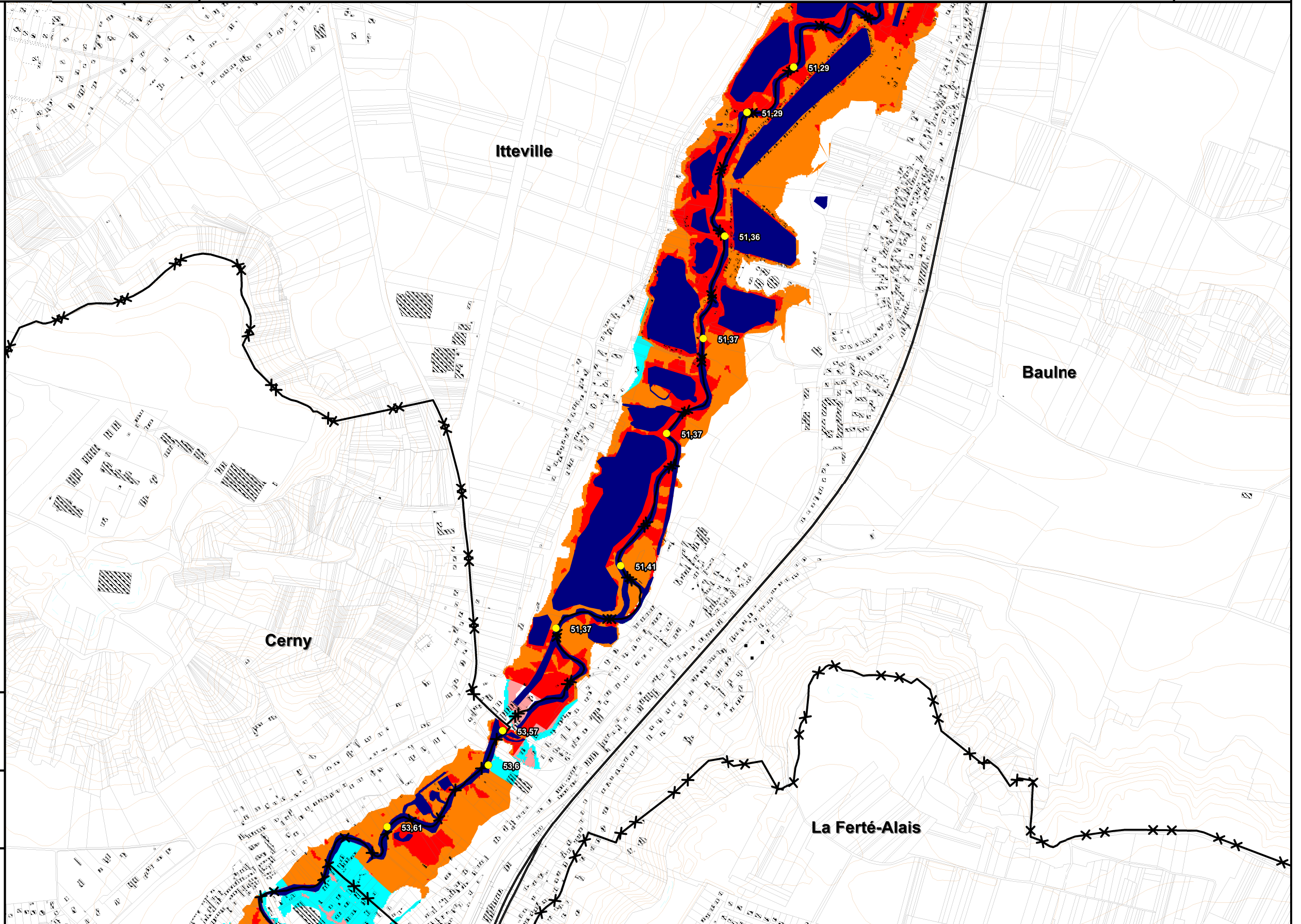
-  Lit mineur et plans d'eau
-  cote de la ligne d'eau pour la crue modélisée
-  Limites communales

Date d'élaboration : Décembre 2011

Sources : BDtopo (c) IGN  
DDT 45  
DDT 77  
DDT 91

0 250 500  
Mètres

  
Echelle : 1 / 10 000







Liberté • Égalité • Fraternité  
RÉPUBLIQUE FRANÇAISE  
Direction  
Départementale  
des Territoires  
Loiret  
Seine-et-Marne  
Essonne

# PLAN DE PRÉVENTION DES RISQUES INONDATION DE LA VALLÉE DE L'ESSONNE

Envoyé en préfecture le 21/12/2021  
Reçu en préfecture le 21/12/2021  
Affiché le  
ID : 091-219106598-20211216-202191APPRIA-DE

Communes : Cerny - La Ferté-Alais  
D'Huison-Longueville  
Guigneville-sur-Essonne

## Cartographie des zones réglementaires

8

### Légende

- Zone rouge
- Zone orange
- Zone saumon
- Zone ciel
- Zone verte

### Éléments de repérage

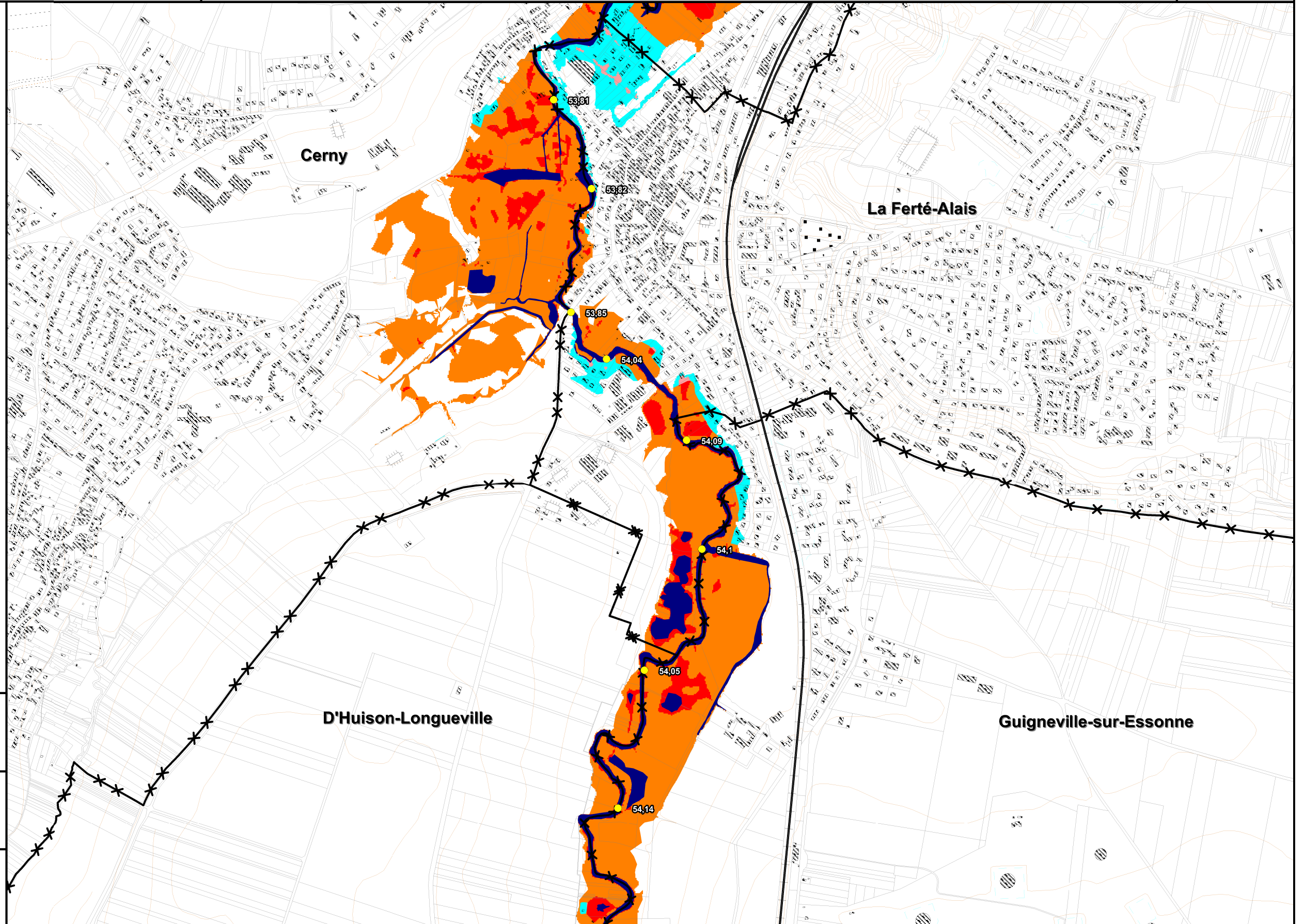
- Lit mineur et plans d'eau
- cote de la ligne d'eau pour la crue modélisée
- Limites communales

Date d'élaboration : Décembre 2011

Sources : BDtopo (c) IGN  
DDT 45  
DDT 77  
DDT 91

0 250 500  
Mètres

Echelle : 1 / 10 000







Liberté • Égalité • Fraternité  
RÉPUBLIQUE FRANÇAISE

Direction  
Départementale  
des Territoires  
Loiret  
Seine-et-Marne  
Essonne

# PLAN DE PRÉVENTION DES RISQUES INONDATION DE LA VALLÉE DE L'ESSONNE

Envoyé en préfecture le 21/12/2021  
Reçu en préfecture le 21/12/2021  
Affiché le  
ID : 091-219106598-20211216-202191APPRIA-DE

Communes : Guineville-sur-Essonne  
D'Huison-Longueville - Vayres-sur-Essonne  
Boutigny-sur-Essonne




## Cartographie des zones réglementaires

9

### Légende

-  Zone rouge
-  Zone orange
-  Zone saumon
-  Zone ciel
-  Zone verte


### Éléments de repérage

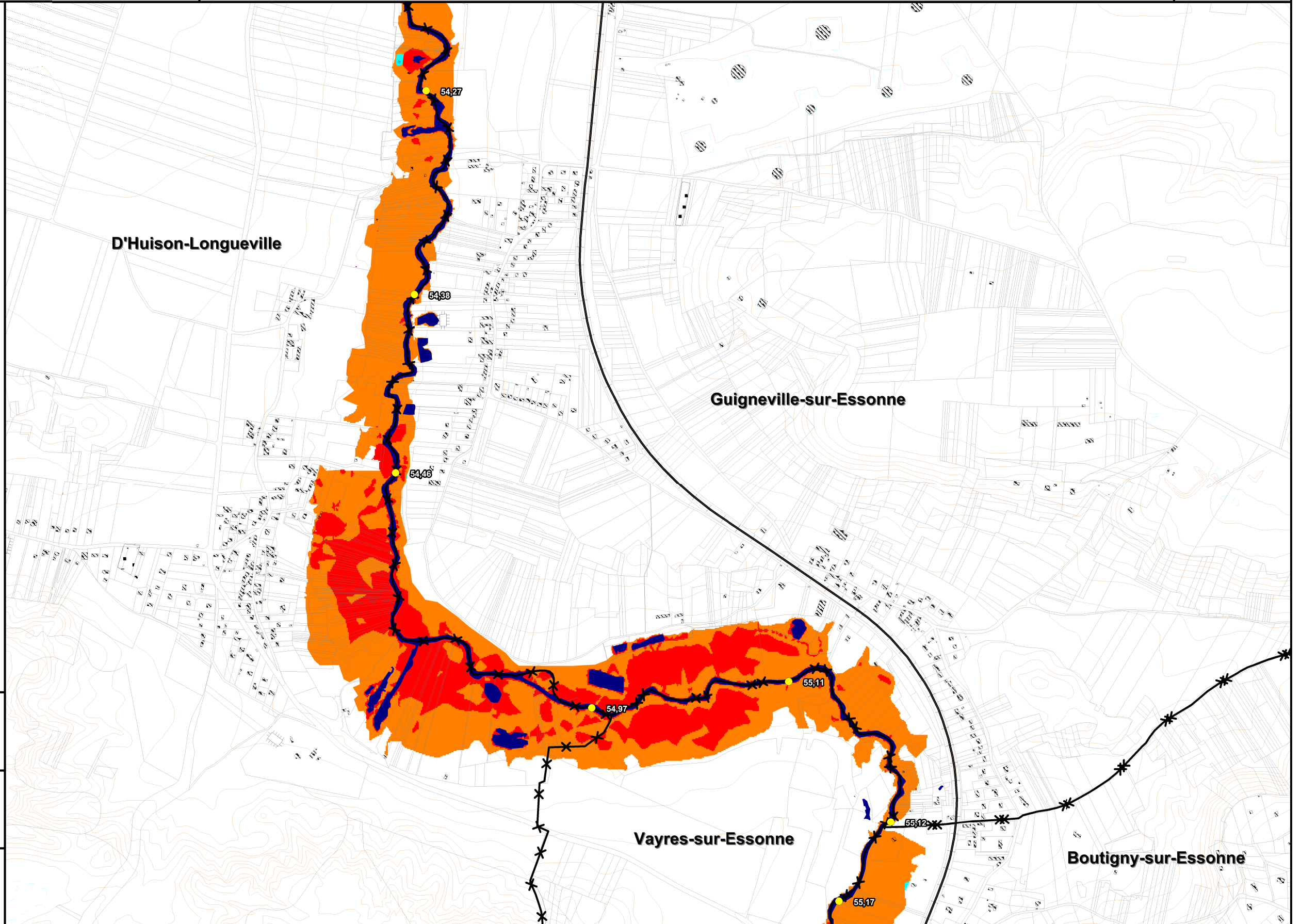
-  Lit mineur et plans d'eau
-  cote de la ligne d'eau pour la crue modélisée
-  Limites communales

Date d'élaboration : Décembre 2011

Sources : BDtopo (c) IGN  
DDT 45  
DDT 77  
DDT 91

0 250 500  
Mètres

  
Echelle : 1 / 10 000







Liberté • Égalité • Fraternité  
 RÉPUBLIQUE FRANÇAISE  
 Direction  
 Départementale  
 des Territoires  
 Loiret  
 Seine-et-Marne  
 Essonne

# PLAN DE PRÉVENTION DES RISQUES INONDATION DE LA VALLÉE DE L'ESSE

Envoyé en préfecture le 21/12/2021  
 Reçu en préfecture le 21/12/2021  
 Affiché le  
 ID : 091-219106598-20211216-202191APPRIA-DE

Communes : Vayres-sur-Essonne  
 Boutigny-sur-Essonne  
 Courdimanche-sur-Essonne

## Cartographie des zones réglementaires

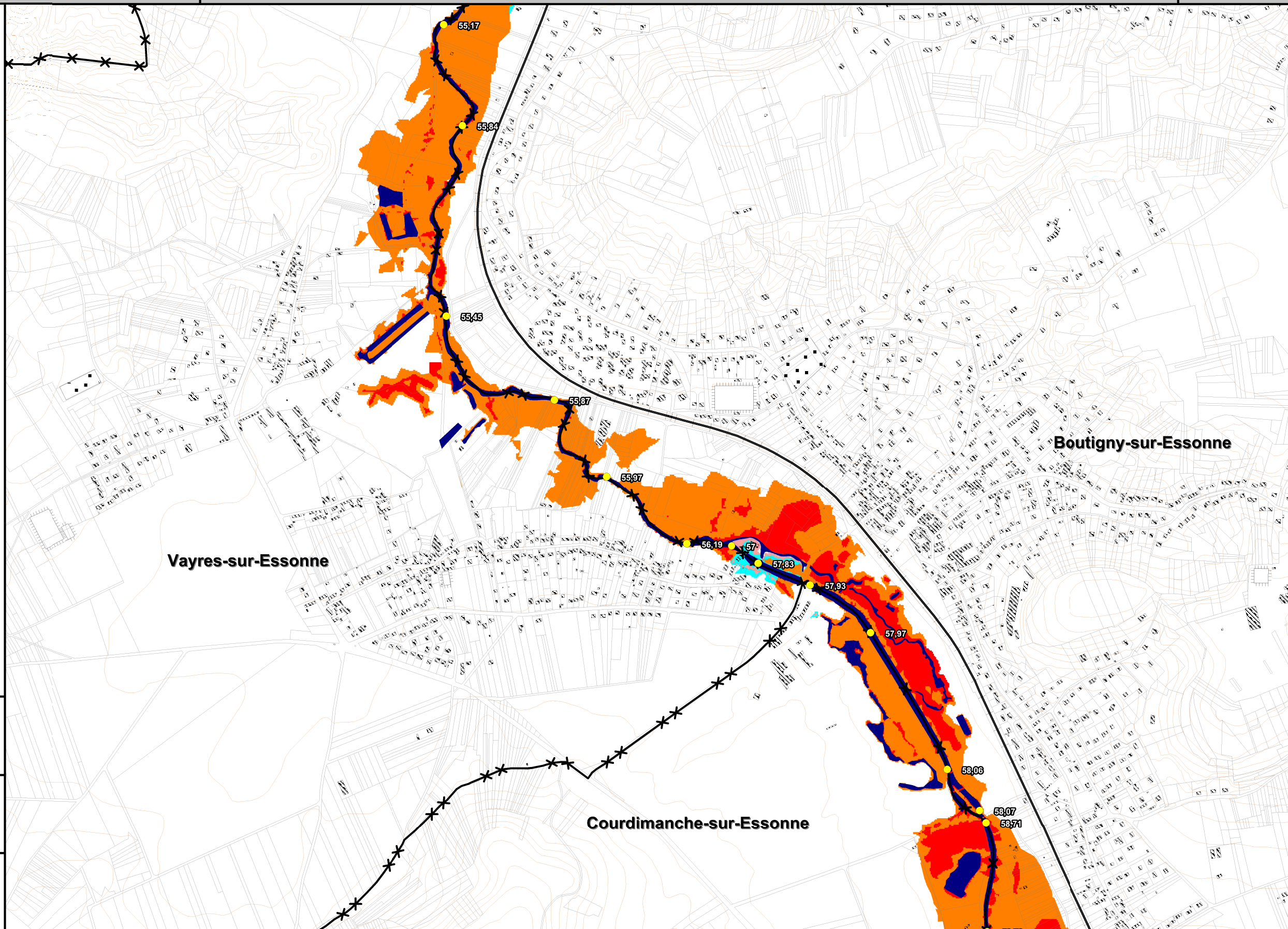
10

### Légende

- Zone rouge
- Zone orange
- Zone saumon
- Zone ciel
- Zone verte

### Éléments de repérage

- Lit mineur et plans d'eau
- cote de la ligne d'eau pour la crue modélisée
- Limites communales



Date d'élaboration : Décembre 2011

Sources : BDtopo (c) IGN  
 DDT 45  
 DDT 77  
 DDT 91

0 250 500  
 Mètres

N  
 Echelle : 1 / 10 000





Liberté • Égalité • Fraternité  
RÉPUBLIQUE FRANÇAISE

Direction  
Départementale  
des Territoires  
Loiret  
Seine-et-Marne  
Essonne

# PLAN DE PRÉVENTION DES RISQUES INONDATION DE LA VALLÉE DE L'ESSONNE

Envoyé en préfecture le 21/12/2021  
Reçu en préfecture le 21/12/2021  
Affiché le  
ID : 091-219106598-20211216-202191APPRIA-DE

Communes : Boutigny-sur-Essonne  
Courdimanche-sur-Essonne  
Maise



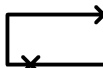
## Cartographie des zones réglementaires

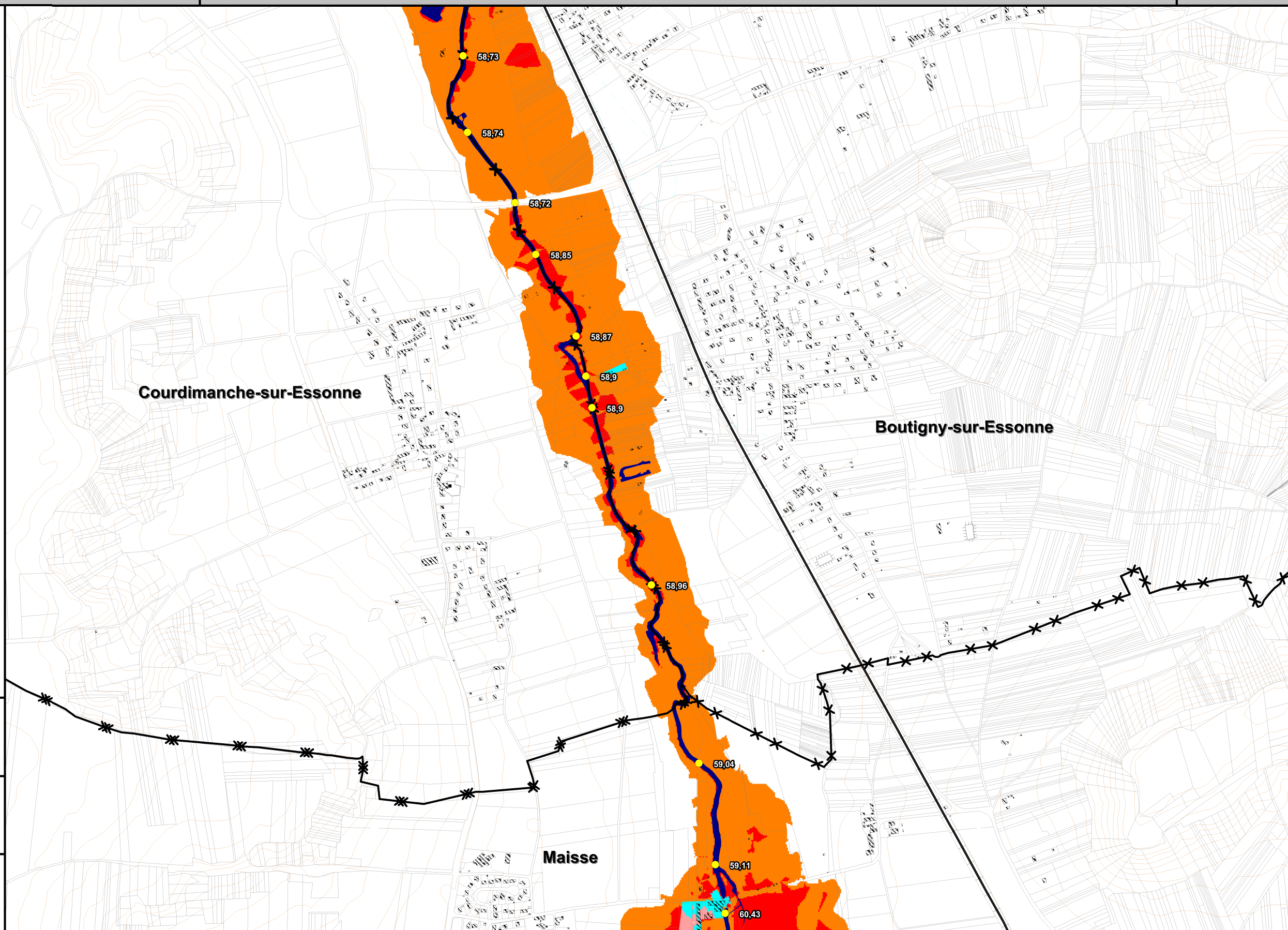
11

### Légende

-  Zone rouge
-  Zone orange
-  Zone saumon
-  Zone ciel
-  Zone verte

### Éléments de repérage

-  Lit mineur et plans d'eau
-  cote de la ligne d'eau pour la crue modélisée
-  Limites communales



Date d'élaboration : Décembre 2011

Sources : BDtopo (c) IGN  
DDT 45  
DDT 77  
DDT 91

0 250 500  
Mètres

N  
Echelle : 1 / 10 000





Direction  
Départementale  
des Territoires  
Loiret  
Seine-et-Marne  
Essonne

# PLAN DE PRÉVENTION DES RISQUES INONDATION DE LA VALLÉE DE L'ESSONNE

Envoyé en préfecture le 21/12/2021  
Reçu en préfecture le 21/12/2021  
Affiché le  
ID : 091-219106598-20211216-202191APPRIA-DE

Commune : Maisse



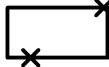
## Cartographie des zones réglementaires

12

### Légende

-  Zone rouge
-  Zone orange
-  Zone saumon
-  Zone ciel
-  Zone verte


### Éléments de repérage

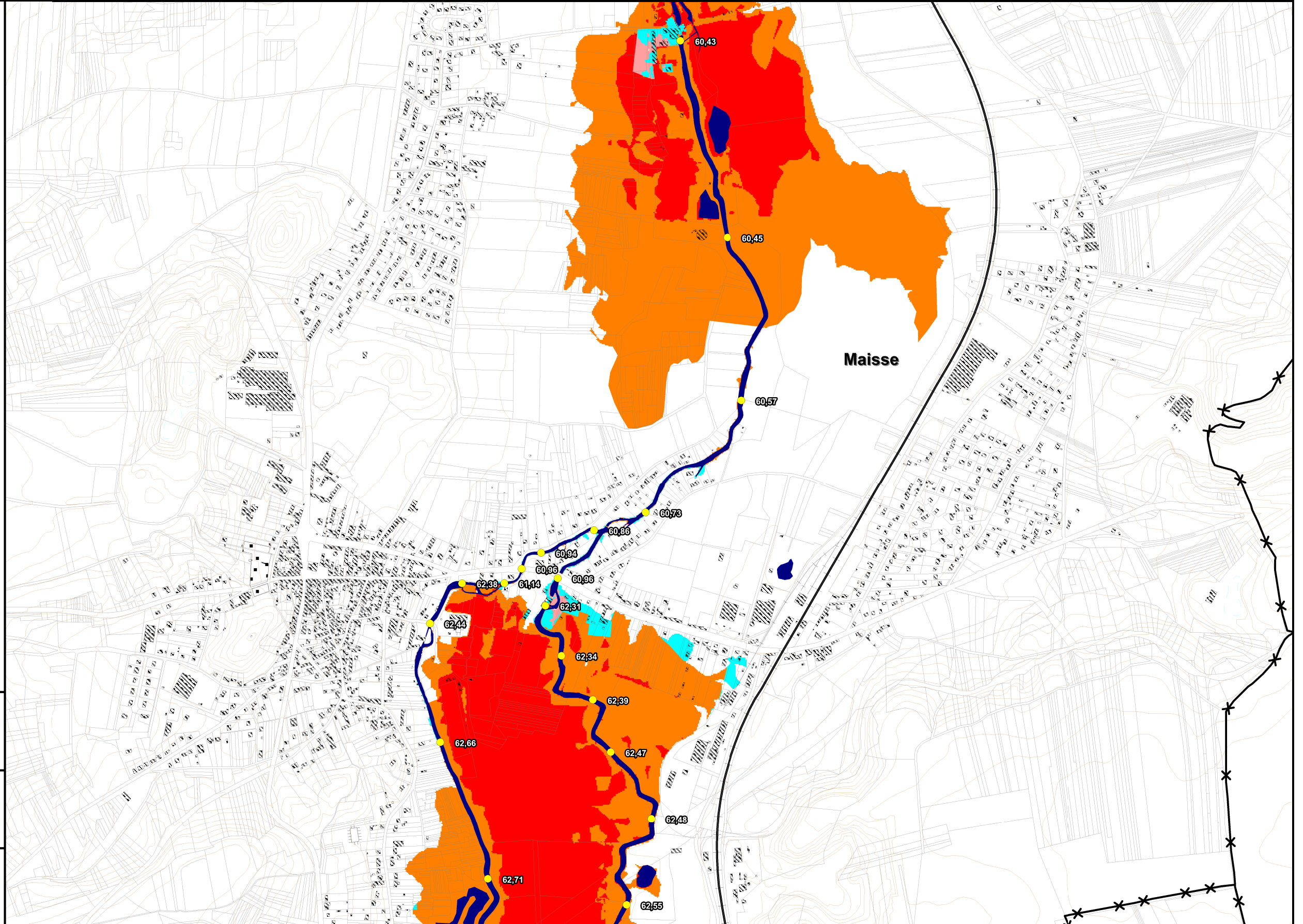
-  Lit mineur et plans d'eau
-  cote de la ligne d'eau pour la crue modélisée
-  Limites communales

Date d'élaboration : Décembre 2011

Sources : BDtopo (c) IGN  
DDT 45  
DDT 77  
DDT 91

0 250 500  
Mètres

  
Echelle : 1 / 10 000







Liberté • Égalité • Fraternité  
RÉPUBLIQUE FRANÇAISE  
Direction  
Départementale  
des Territoires  
Loiret  
Seine-et-Marne  
Essonne

# PLAN DE PRÉVENTION DES RISQUES INONDATION DE LA VALLÉE DE L'ESSONNE

Envoyé en préfecture le 21/12/2021  
Reçu en préfecture le 21/12/2021  
Affiché le 21/12/2021  
ID : 091-219106598-20211216-202191APPRIA-DE

Communes : Maisse - Buno-Bonnevaux  
Gironville-sur-Essonne

## Cartographie des zones réglementaires

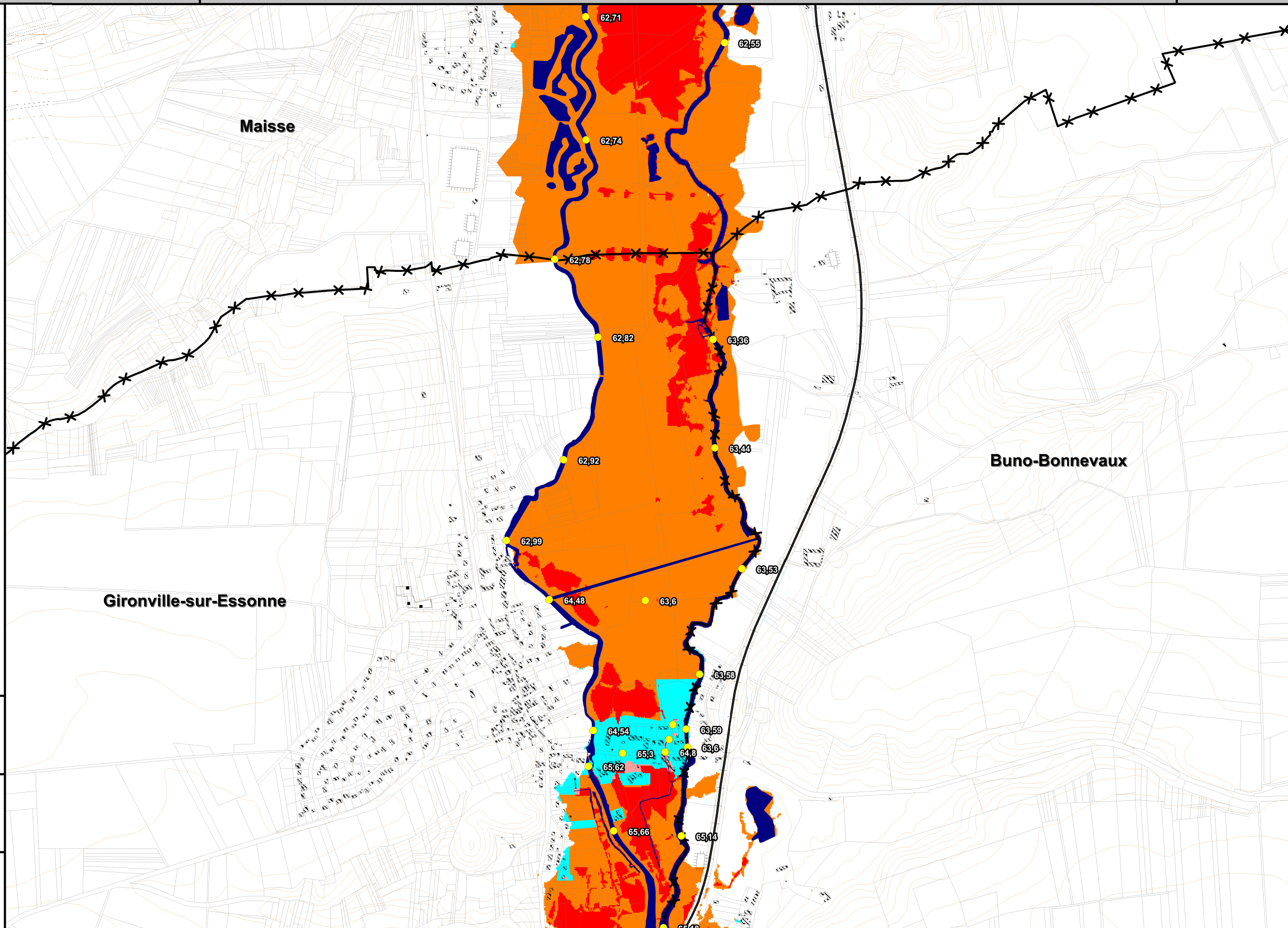
13

### Légende

- Zone rouge
- Zone orange
- Zone saumon
- Zone ciel
- Zone verte

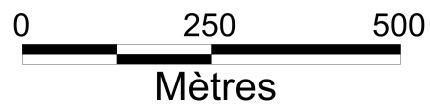
### Éléments de repérage

- Lit mineur et plans d'eau
- cote de la ligne d'eau pour la crue modélisée
- Limites communales



Date d'élaboration : Décembre 2011

Sources : BDtopo (c) IGN  
DDT 45  
DDT 77  
DDT 91



Echelle : 1 / 10 000





Liberté • Égalité • Fraternité  
 RÉPUBLIQUE FRANÇAISE  
 Direction  
 Départementale  
 des Territoires  
 Loiret  
 Seine-et-Marne  
 Essonne

# PLAN DE PRÉVENTION DES RISQUES INONDATION DE LA VALLÉE DE L'ESSONNE

Envoyé en préfecture le 21/12/2021  
 Reçu en préfecture le 21/12/2021  
 Affiché le  
 ID : 091-219106598-20211216-202191APPRIA-DE

Communes : Buno-Bonnevaux  
 Gironville-sur-Essonne  
 Prunay-sur-Essonne

## Cartographie des zones réglementaires

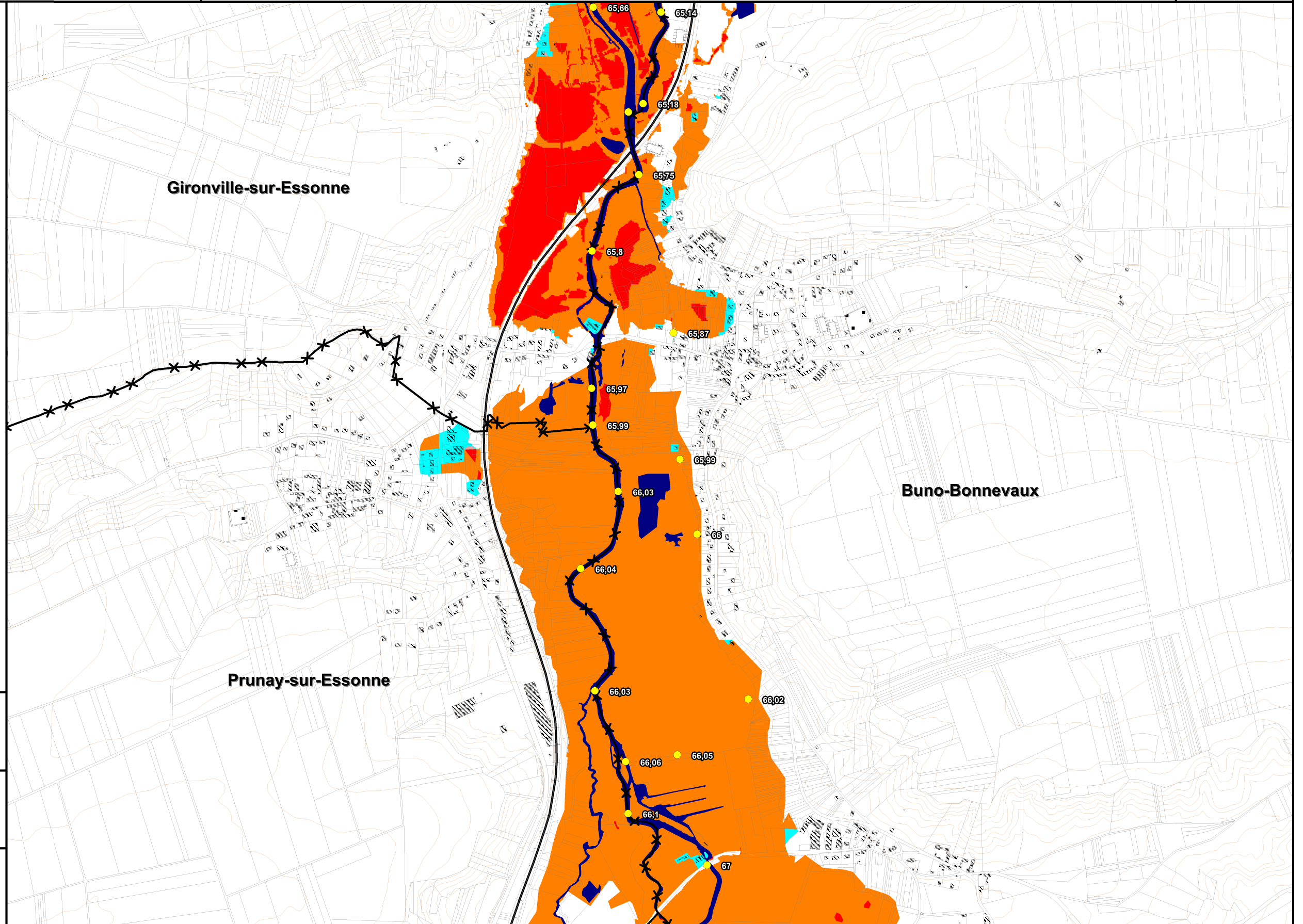
14

### Légende

- Zone rouge
- Zone orange
- Zone saumon
- Zone ciel
- Zone verte

### Éléments de repérage

- Lit mineur et plans d'eau
- cote de la ligne d'eau pour la crue modélisée
- Limites communales



Date d'élaboration : Décembre 2011

Sources : BDtopo (c) IGN  
 DDT 45  
 DDT 77  
 DDT 91

0 250 500  
 Mètres

N  
 Echelle : 1 / 10 000





Liberté • Égalité • Fraternité  
RÉPUBLIQUE FRANÇAISE

Direction  
Départementale  
des Territoires  
Loiret  
Seine-et-Marne  
Essonne

# PLAN DE PRÉVENTION DES RISQUES INONDATION DE LA VALLÉE DE L'ESSONNE

Envoyé en préfecture le 21/12/2021  
Reçu en préfecture le 21/12/2021  
Affiché le  
ID : 091-219106598-20211216-202191APPRIA-DE

Communes : Buno-Bonnevaux  
Prunay-sur-Essonne - Boigneville  
Nanteau-sur-Essonne



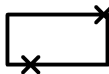
## Cartographie des zones réglementaires

15

### Légende

-  Zone rouge
-  Zone orange
-  Zone saumon
-  Zone ciel
-  Zone verte


### Éléments de repérage

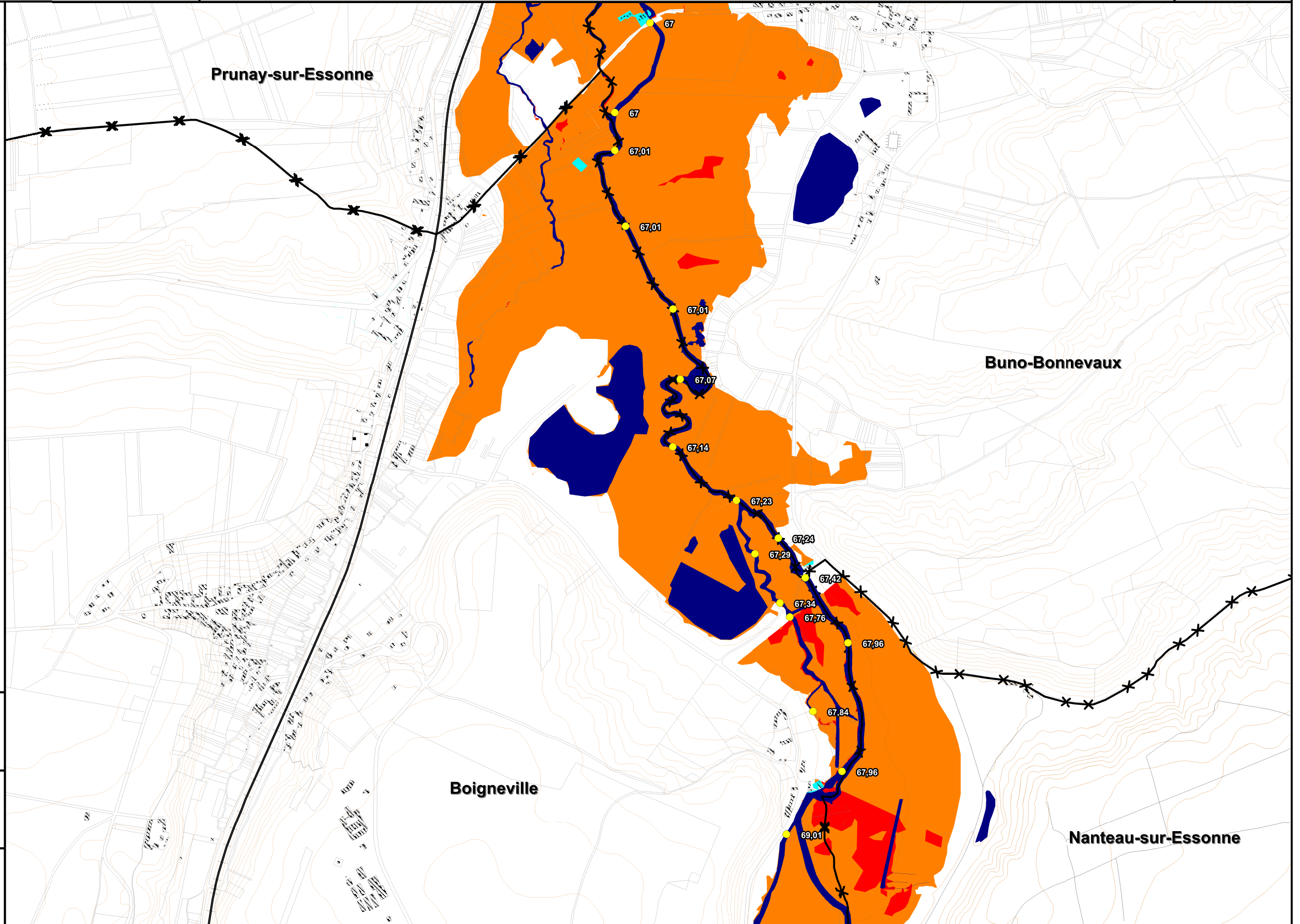
-  Lit mineur et plans d'eau
-  cote de la ligne d'eau pour la crue modélisée
-  Limites communales

Date d'élaboration : Décembre 2011

Sources : BDtopo (c) IGN  
DDT 45  
DDT 77  
DDT 91

0 250 500  
Mètres

  
Echelle : 1 / 10 000







Direction  
Départementale  
des Territoires  
Loiret  
Seine-et-Marne  
Essonne

# PLAN DE PRÉVENTION DES RISQUES INONDATION DE LA VALLÉE DE L'ESSONNE

Envoyé en préfecture le 21/12/2021  
Reçu en préfecture le 21/12/2021  
Affiché le  
ID : 091-219106598-20211216-202191APPRIA-DE

Communes : Boigneville  
Nanteau-sur-Essonne  
Malesherbes

## Cartographie des zones réglementaires

16

### Légende

- Zone rouge
- Zone orange
- Zone saumon
- Zone ciel
- Zone verte

### Éléments de repérage

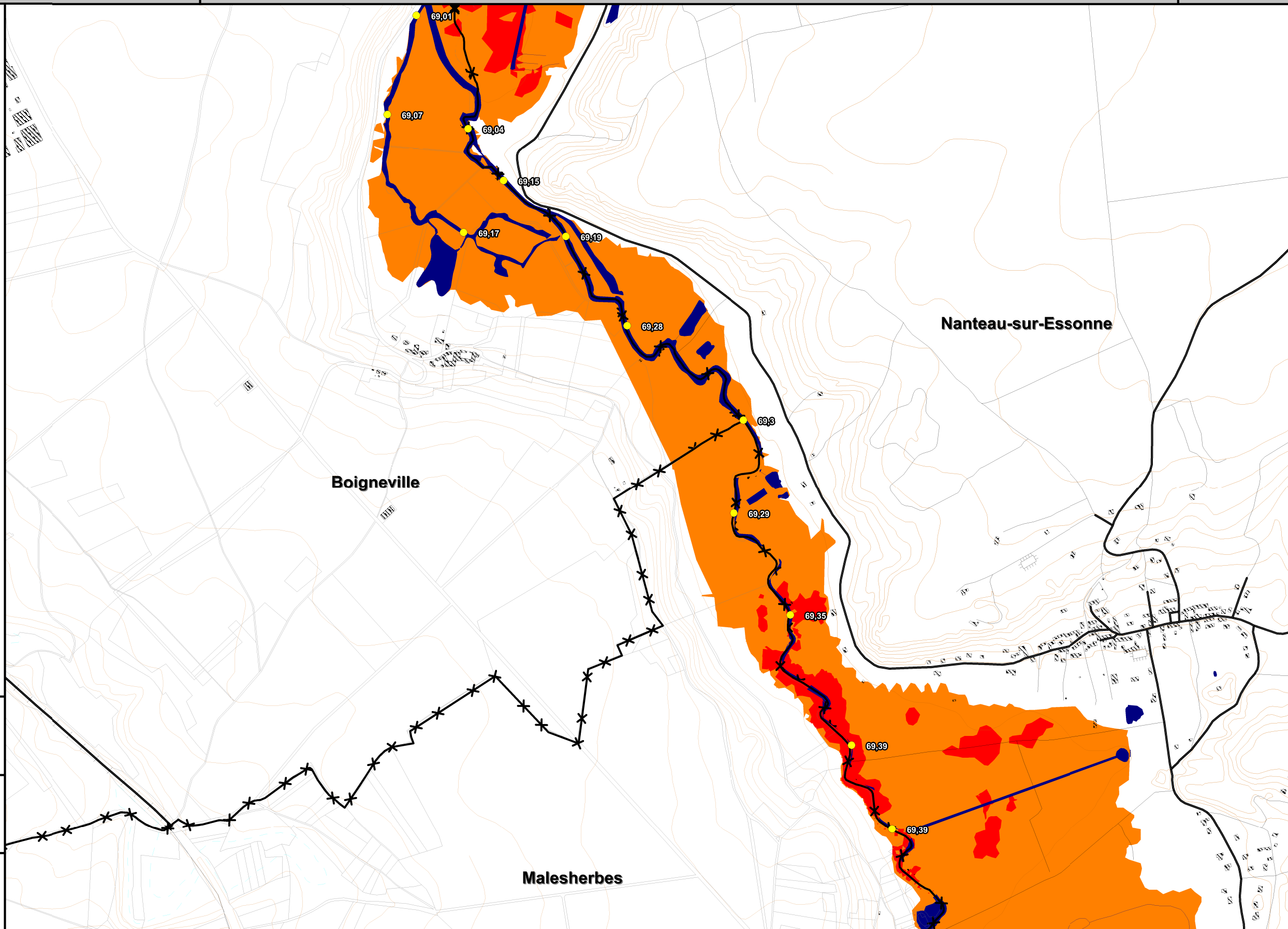
- Lit mineur et plans d'eau
- cote de la ligne d'eau pour la crue modélisée
- Limites communales

Date d'élaboration : Décembre 2011

Sources : BDtopo (c) IGN  
DDT 45  
DDT 77  
DDT 91

0 250 500  
Mètres

N  
Echelle : 1 / 10 000







Liberté • Égalité • Fraternité  
RÉPUBLIQUE FRANÇAISE

Direction  
Départementale  
des Territoires  
Loiret  
Seine-et-Marne  
Essonne

# PLAN DE PRÉVENTION DES RISQUES INONDATION DE LA VALLÉE DE L'ESSONNE

Envoyé en préfecture le 21/12/2021  
Reçu en préfecture le 21/12/2021  
Affiché le  
ID : 091-219106598-20211216-202191APPRIA-DE

Communes : Buthiers  
Nanteau-sur-Essonne  
Malesherbes



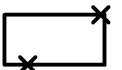
## Cartographie des zones réglementaires

17

### Légende

-  Zone rouge
-  Zone orange
-  Zone saumon
-  Zone ciel
-  Zone verte


### Éléments de repérage

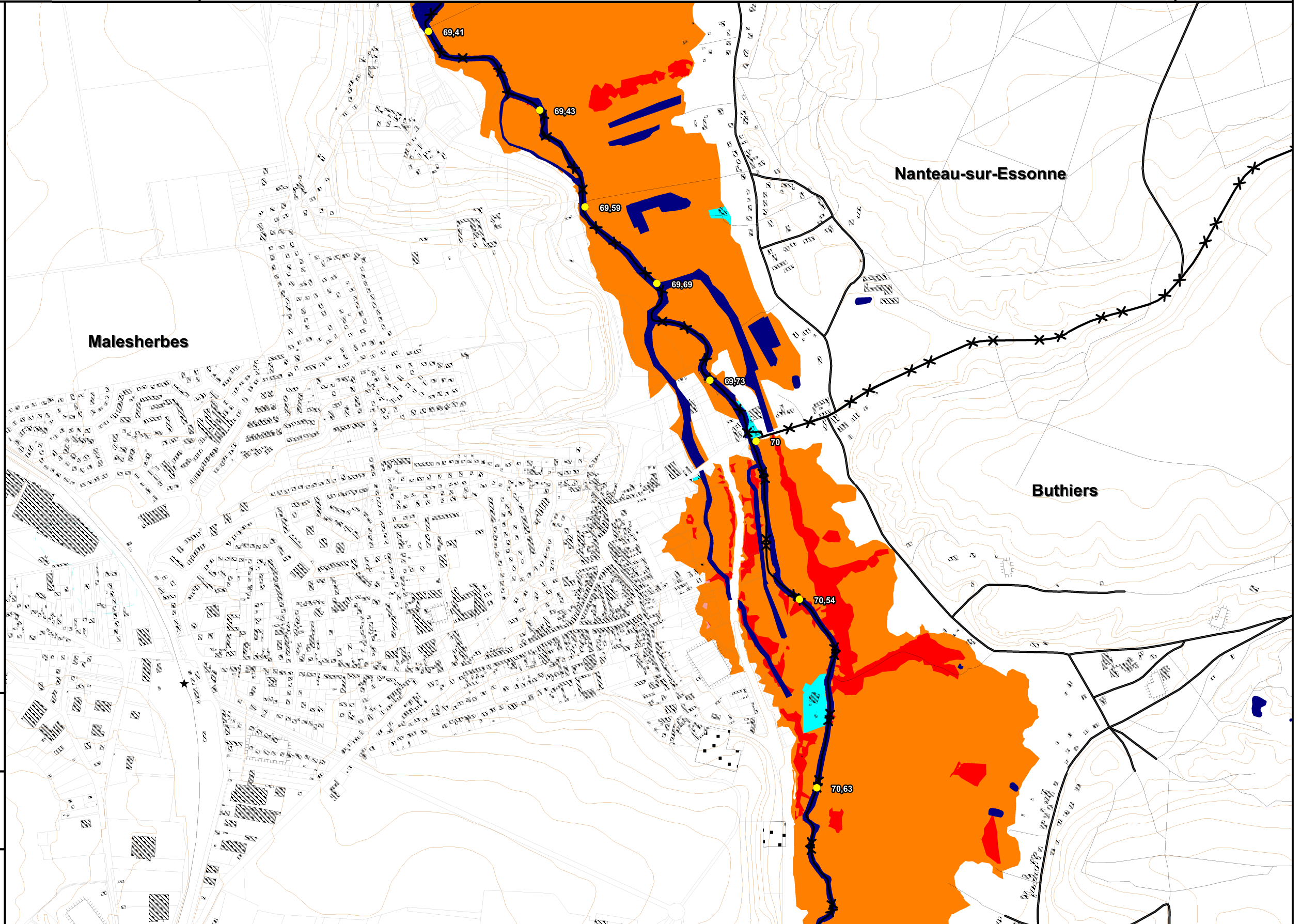
-  Lit mineur et plans d'eau
-  cote de la ligne d'eau pour la crue modélisée
-  Limites communales

Date d'élaboration : Décembre 2011

Sources : BDtopo (c) IGN  
DDT 45  
DDT 77  
DDT 91

0 250 500  
Mètres

  
Echelle : 1 / 10 000





Communes : Buthiers  
Malesherbes



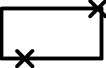
## Cartographie des zones réglementaires

18

### Légende

-  Zone rouge
-  Zone orange
-  Zone saumon
-  Zone ciel
-  Zone verte


### Éléments de repérage

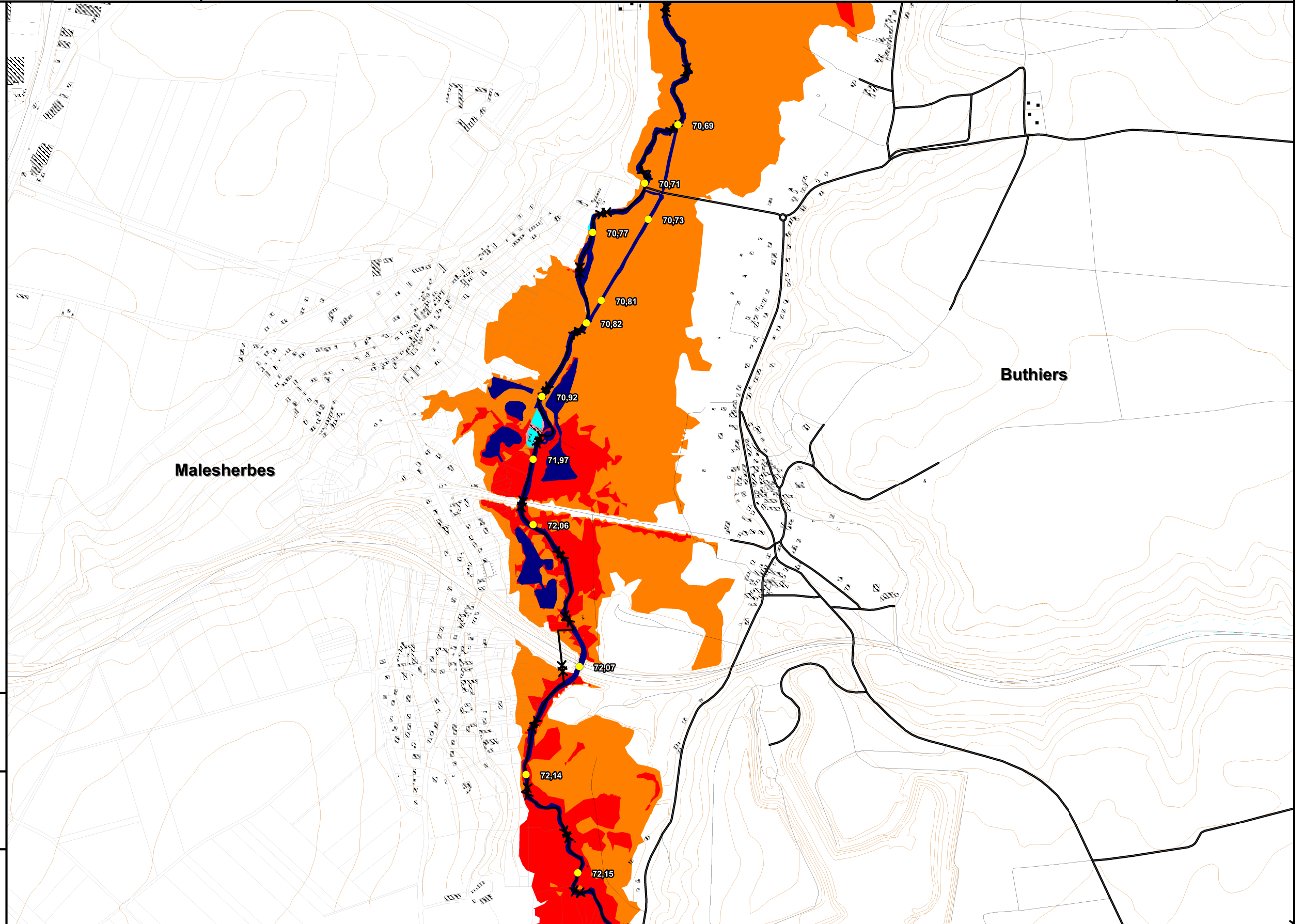
-  Lit mineur et plans d'eau
-  cote de la ligne d'eau pour la crue modélisée
-  Limites communales

Date d'élaboration : Décembre 2011

Sources : BDtopo (c) IGN  
DDT 45  
DDT 77  
DDT 91

0 250 500  
Mètres

  
Echelle : 1 / 10 000







Liberté • Égalité • Fraternité  
RÉPUBLIQUE FRANÇAISE

Direction  
Départementale  
des Territoires  
Loiret  
Seine-et-Marne  
Essonne

# PLAN DE PRÉVENTION DES RISQUES INONDATION DE LA VALLÉE DE L'ESSONNE

Envoyé en préfecture le 21/12/2021  
Reçu en préfecture le 21/12/2021  
Affiché le  
ID : 091-219106598-20211216-202191APPRIA-DE

Communes : Buthiers - Boulancourt  
Malesherbes - Orville  
Augerville-la-Rivière

## Cartographie des zones réglementaires

19

### Légende

- Zone rouge
- Zone orange
- Zone saumon
- Zone ciel
- Zone verte

### Éléments de repérage

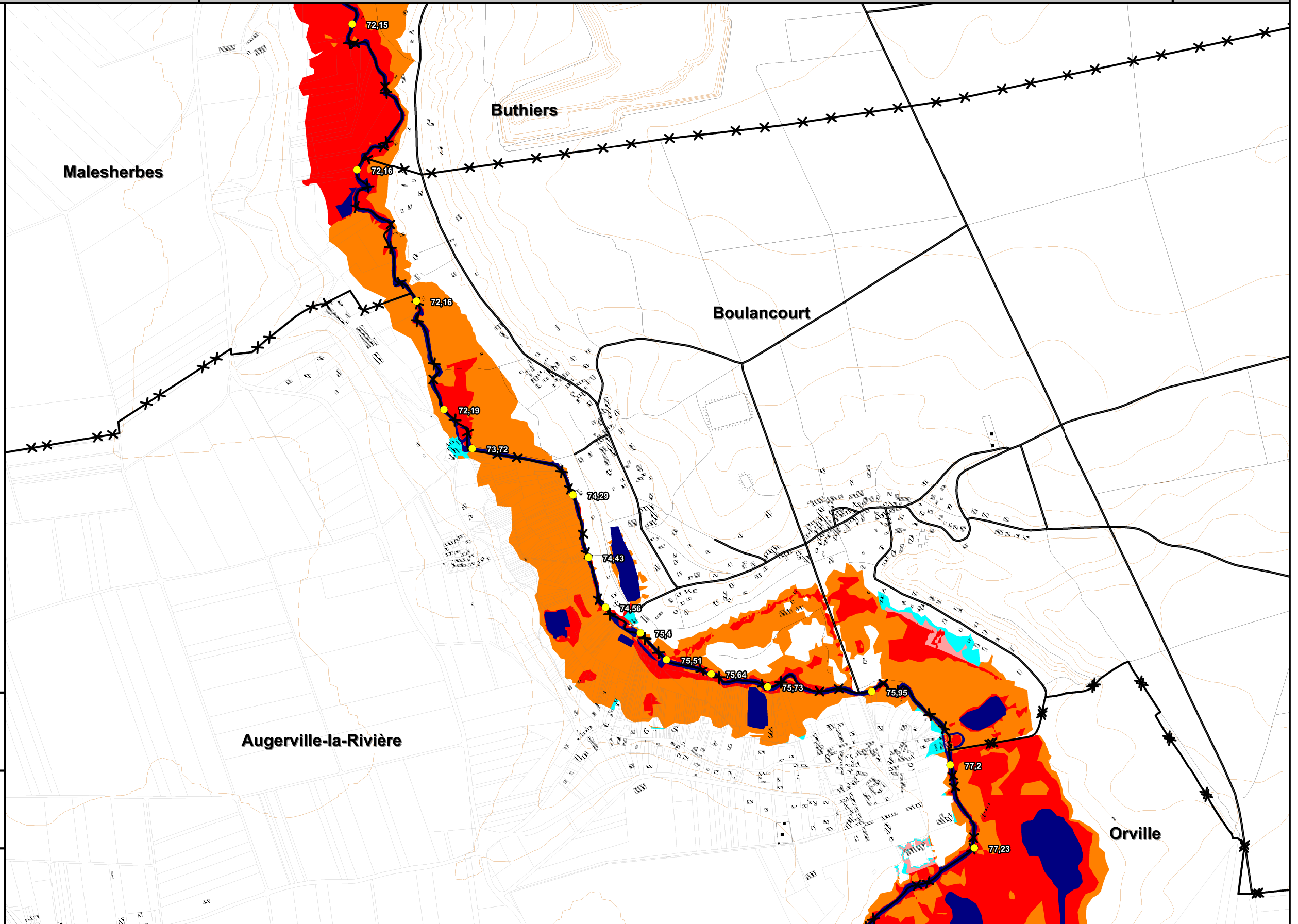
- Lit mineur et plans d'eau
- cote de la ligne d'eau pour la crue modélisée
- \* Limites communales

Date d'élaboration : Décembre 2011

Sources : BDtopo (c) IGN  
DDT 45  
DDT 77  
DDT 91

0 250 500  
Mètres

Echelle : 1 / 10 000







Liberté • Égalité • Fraternité  
RÉPUBLIQUE FRANÇAISE

Direction  
Départementale  
des Territoires  
Loiret  
Seine-et-Marne  
Essonne

# PLAN DE PRÉVENTION DES RISQUES INONDATION DE LA VALLÉE DE L'ESSONNE

Envoyé en préfecture le 21/12/2021  
Reçu en préfecture le 21/12/2021  
Affiché le  
ID : 091-219106598-20211216-202191APPRIA-DE

Communes : Orville - Dimancheville  
Augerville-la-Rivière  
Briarres-sur-Essonne

## Cartographie des zones réglementaires

20

### Légende

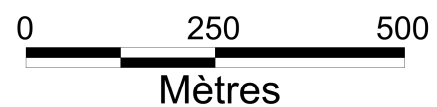
- Zone rouge
- Zone orange
- Zone saumon
- Zone ciel
- Zone verte

### Éléments de repérage

- Lit mineur et plans d'eau
- cote de la ligne d'eau pour la crue modélisée
- Limites communales

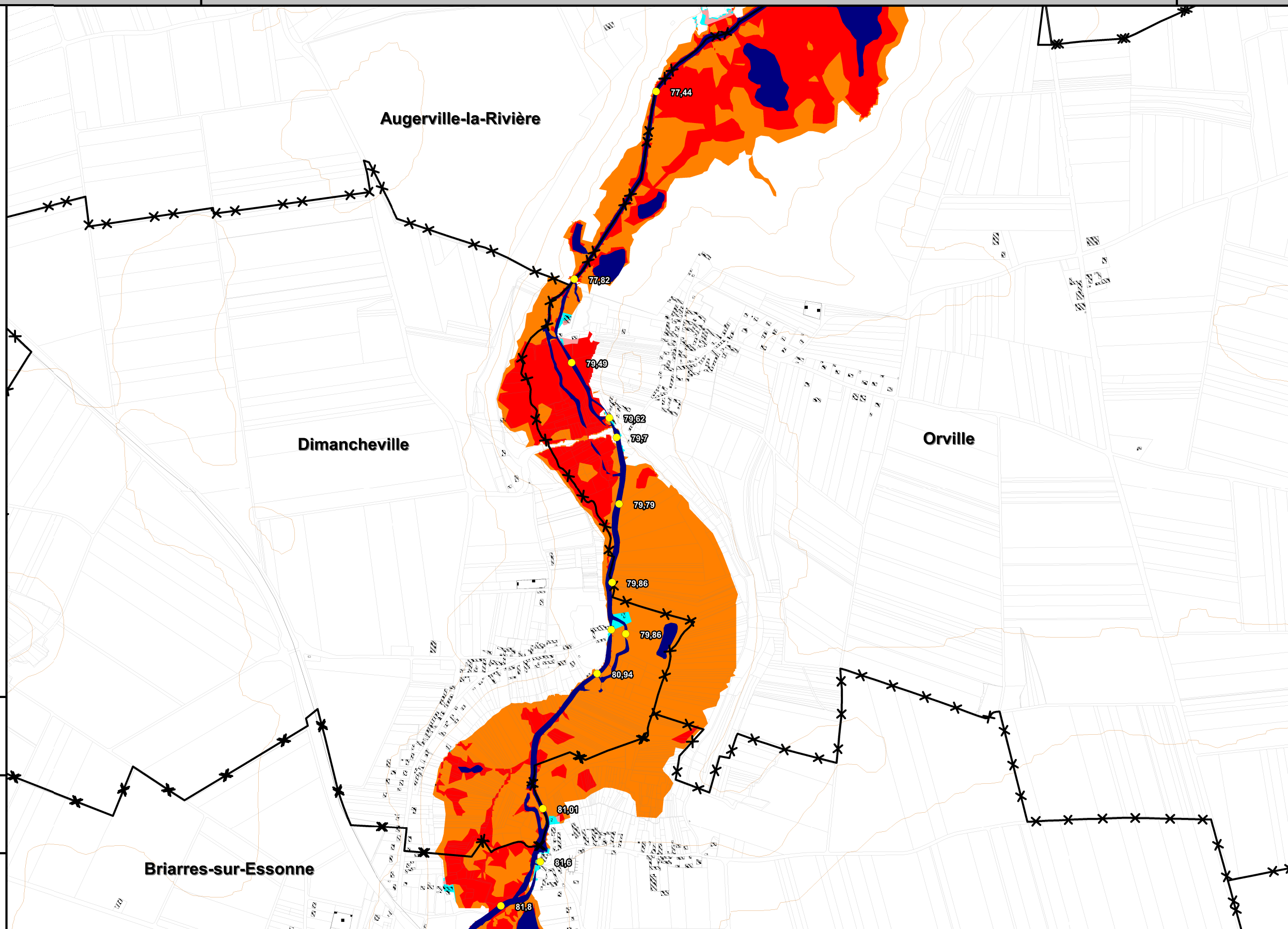
Date d'élaboration : Décembre 2011

Sources : BDtopo (c) IGN  
DDT 45  
DDT 77  
DDT 91



N  
▲

**Echelle : 1 / 10 000**







Direction  
Départementale  
des Territoires  
Loiret  
Seine-et-Marne  
Essonne

# PLAN DE PRÉVENTION DES RISQUES INONDATION DE LA VALLÉE DE L'ESSONNE

Envoyé en préfecture le 21/12/2021  
Reçu en préfecture le 21/12/2021  
Affiché le  
ID : 091-219106598-20211216-202191APPRIA-DE

Communes : Aulnay-la-Rivière  
Puisseaux - Briarres-sur-Essonne  
Ondreville-sur-Essonne

## Cartographie des zones réglementaires

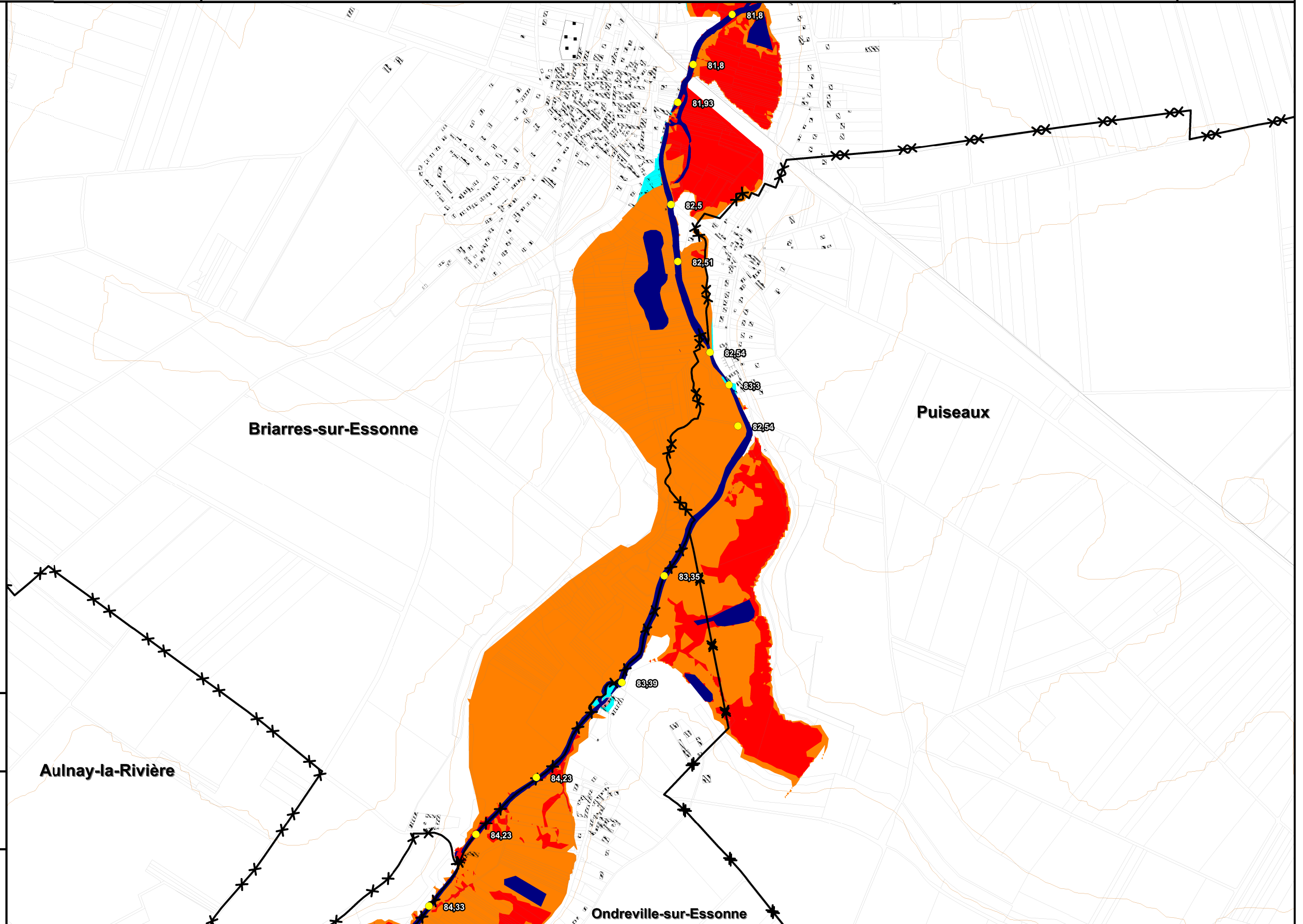
21

### Légende

- Zone rouge
- Zone orange
- Zone saumon
- Zone ciel
- Zone verte

### Éléments de repérage

- Lit mineur et plans d'eau
- cote de la ligne d'eau pour la crue modélisée
- Limites communales



Date d'élaboration : Décembre 2011

Sources : BDtopo (c) IGN  
DDT 45  
DDT 77  
DDT 91

0 250 500  
Mètres

N  
Echelle : 1 / 10 000





Liberté • Égalité • Fraternité  
RÉPUBLIQUE FRANÇAISE  
Direction  
Départementale  
des Territoires  
Loiret  
Seine-et-Marne  
Essonne

# PLAN DE PRÉVENTION DES RISQUES INONDATION DE LA VALLÉE DE L'ESSONNE

Envoyé en préfecture le 21/12/2021  
Reçu en préfecture le 21/12/2021  
Affiché le  
ID : 091-219106598-20211216-202191APPRIA-DE

Communes : Ondreville-sur-Essonne  
Aulnay-la-Rivière - Briarres-sur-Essonne  
La Neuville-sur-Essonne

## Cartographie des zones réglementaires

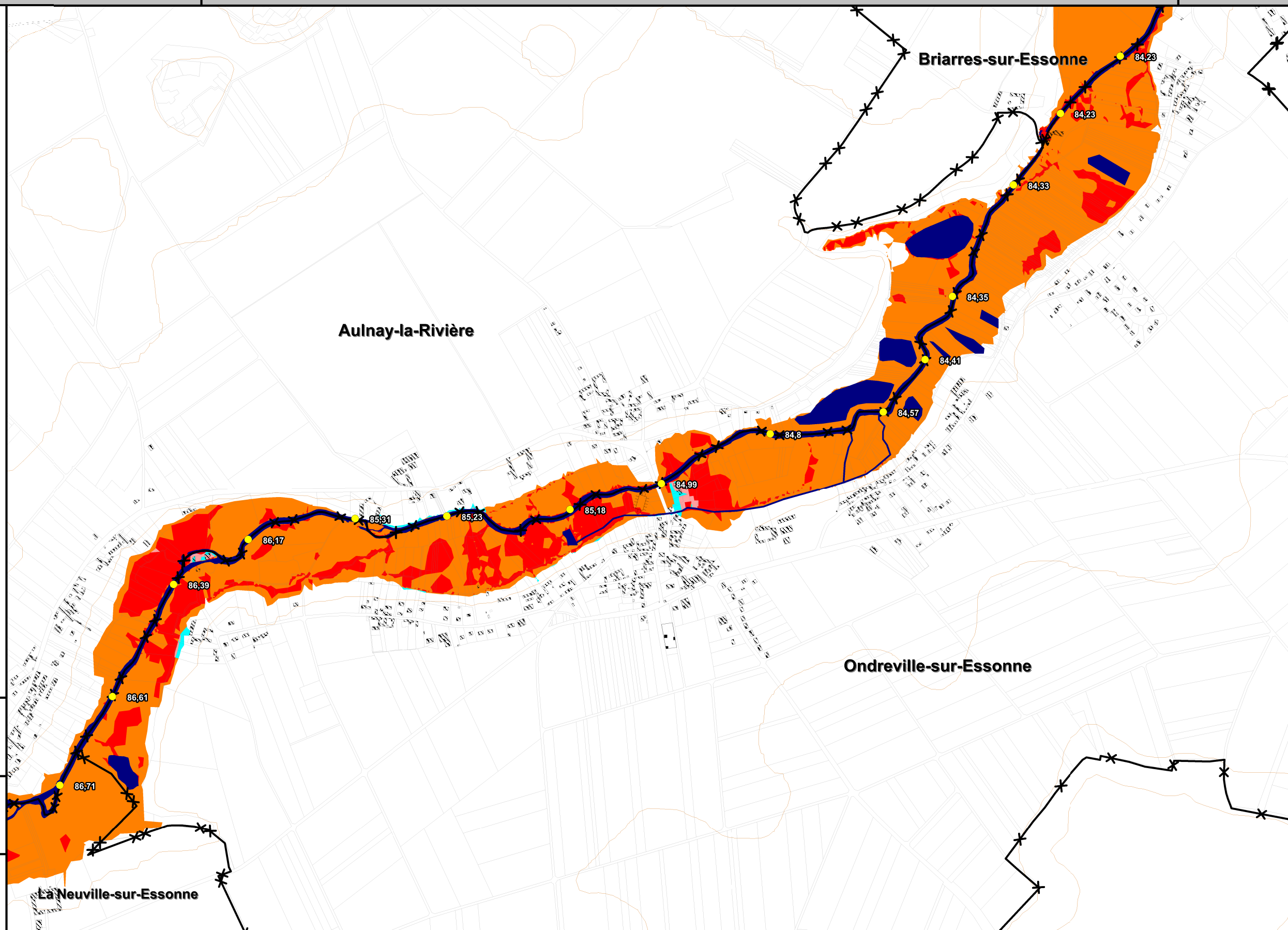
22

### Légende

- Zone rouge
- Zone orange
- Zone saumon
- Zone ciel
- Zone verte

### Éléments de repérage

- Lit mineur et plans d'eau
- cote de la ligne d'eau pour la crue modélisée
- Limites communales



Date d'élaboration : Décembre 2011

Sources : BDtopo (c) IGN  
DDT 45  
DDT 77  
DDT 91

0 250 500  
Mètres

N  
Echelle : 1 / 10 000





Liberté • Égalité • Fraternité  
RÉPUBLIQUE FRANÇAISE  
Direction  
Départementale  
des Territoires  
Loiret  
Seine-et-Marne  
Essonne

# PLAN DE PRÉVENTION DES RISQUES INONDATION DE LA VALLÉE DE L'ESSONNE

Envoyé en préfecture le 21/12/2021  
Reçu en préfecture le 21/12/2021  
Affiché le  
ID : 091-219106598-20211216-202191APPRIA-DE

Communes : Ondreville-sur-Essonne  
Aulnay-la-Rivière  
La Neuville-sur-Essonne




## Cartographie des zones réglementaires

23

### Légende

-  Zone rouge
-  Zone orange
-  Zone saumon
-  Zone ciel
-  Zone verte


### Éléments de repérage

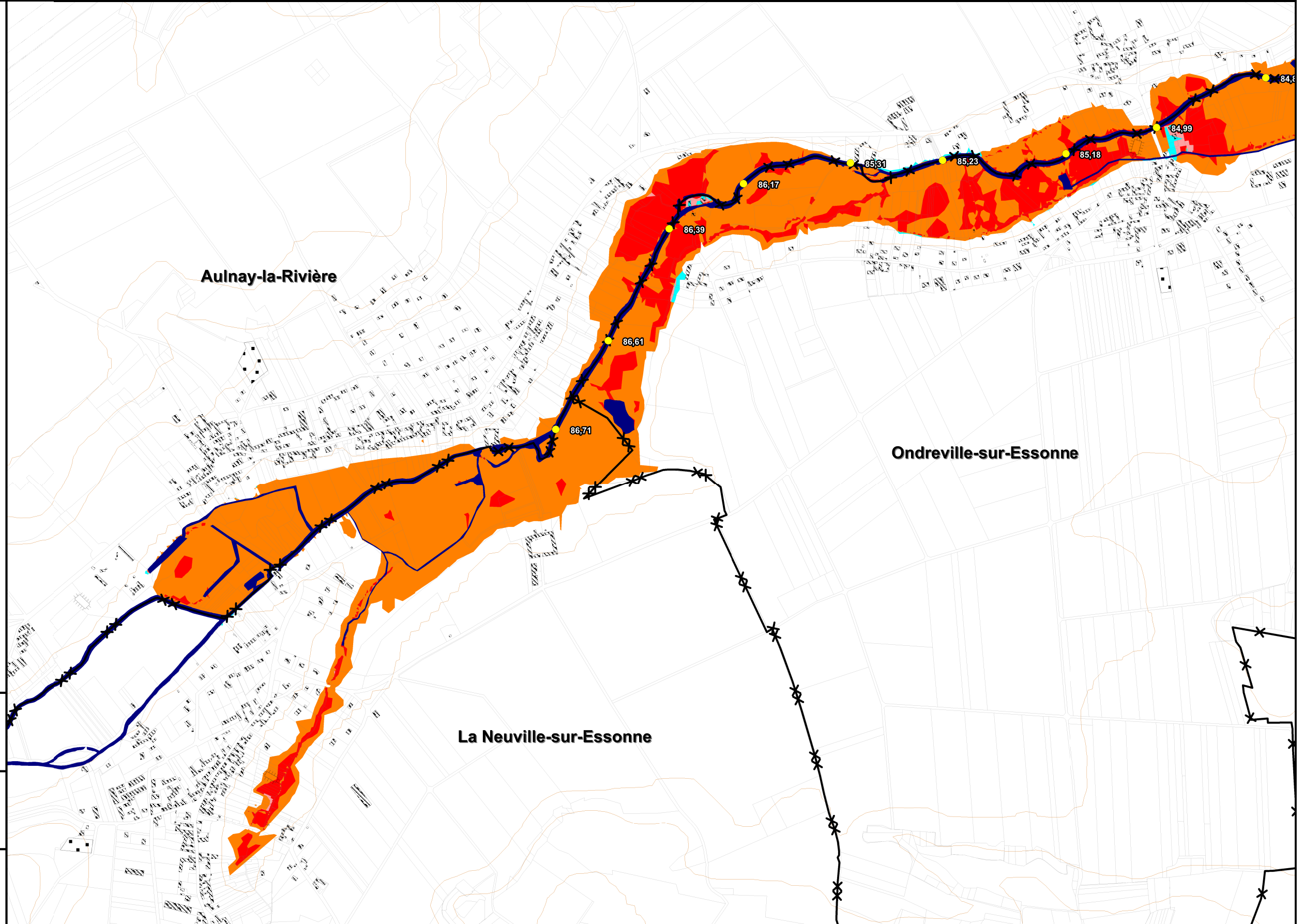
-  Lit mineur et plans d'eau
-  cote de la ligne d'eau pour la crue modélisée
-  Limites communales

Date d'élaboration : Décembre 2011

Sources : BDtopo (c) IGN  
DDT 45  
DDT 77  
DDT 91

0 250 500  
Mètres

  
Echelle : 1 / 10 000

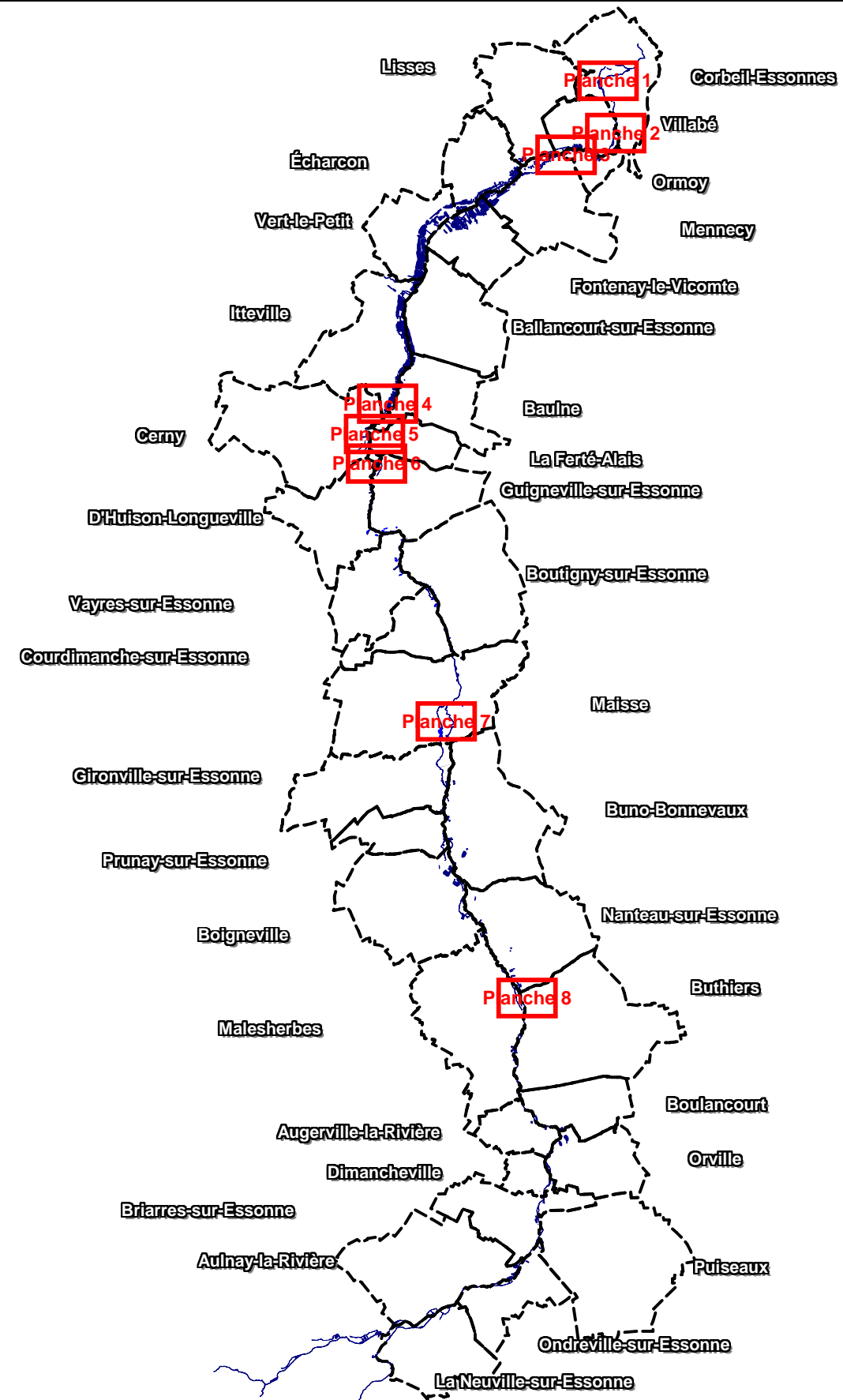




# PLAN DE PRÉVENTION DES RISQUES INONDATION DE LA VALLÉE DE L'ESSONNE

## Plan d'assemblage

## Cartographie des zones réglementaires



Sources : BDtopo (c) IGN  
DDT 45  
DDT 77  
DDT 91



Echelle : 1 / 220 000

Date d'élaboration : Décembre 2011





Liberté • Égalité • Fraternité  
 RÉPUBLIQUE FRANÇAISE  
 Direction  
 Départementale  
 des Territoires  
 Loiret  
 Seine-et-Marne  
 Essonne

# PLAN DE PRÉVENTION DES RISQUES INONDATION DE LA VALLÉE DE I

Envoyé en préfecture le 21/12/2021  
 Reçu en préfecture le 21/12/2021  
 Affiché le  
 ID : 091-219106598-20211216-202191APPRIA-DE

Commune : Corbeil-Essonnes

## Cartographie des zones réglementaires

1

### Légende

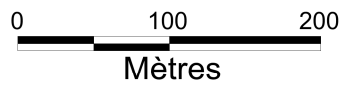
- Zone rouge
- Zone orange
- Zone saumon
- Zone ciel
- Zone verte
- PPRi de la vallée de la Seine

### Éléments de repérage

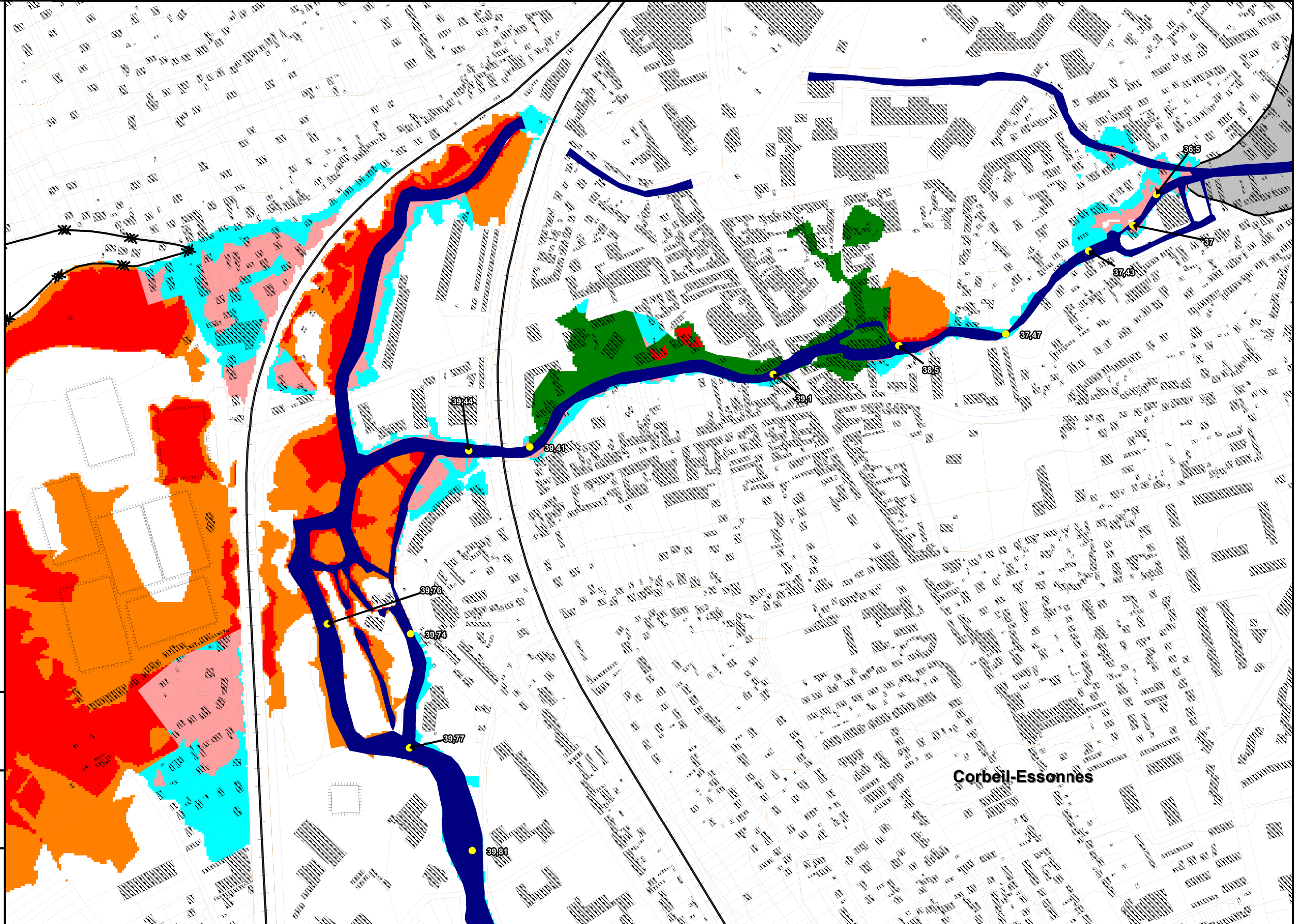
- Lit mineur et plans d'eau
- cote de la ligne d'eau pour la crue modélisée
- Limites communales

Date d'élaboration : Décembre 2011

Sources : BDtopo (c) IGN  
 DDT 45  
 DDT 77  
 DDT 91



Echelle : 1 / 5 000







Liberté • Égalité • Fraternité  
RÉPUBLIQUE FRANÇAISE  
Direction  
Départementale  
des Territoires  
Loiret  
Seine-et-Marne  
Essonne

# PLAN DE PRÉVENTION DES RISQUES INONDATION DE LA VALLÉE DE L'ESSONNE

Envoyé en préfecture le 21/12/2021  
Reçu en préfecture le 21/12/2021  
Affiché le  
ID : 091-219106598-20211216-202191APPRIA-DE

Commune : Corbeil-Essonnes  
Villabé

## Cartographie des zones réglementaires

2

### Légende

- Zone rouge
- Zone orange
- Zone saumon
- Zone ciel
- Zone verte

### Éléments de repérage

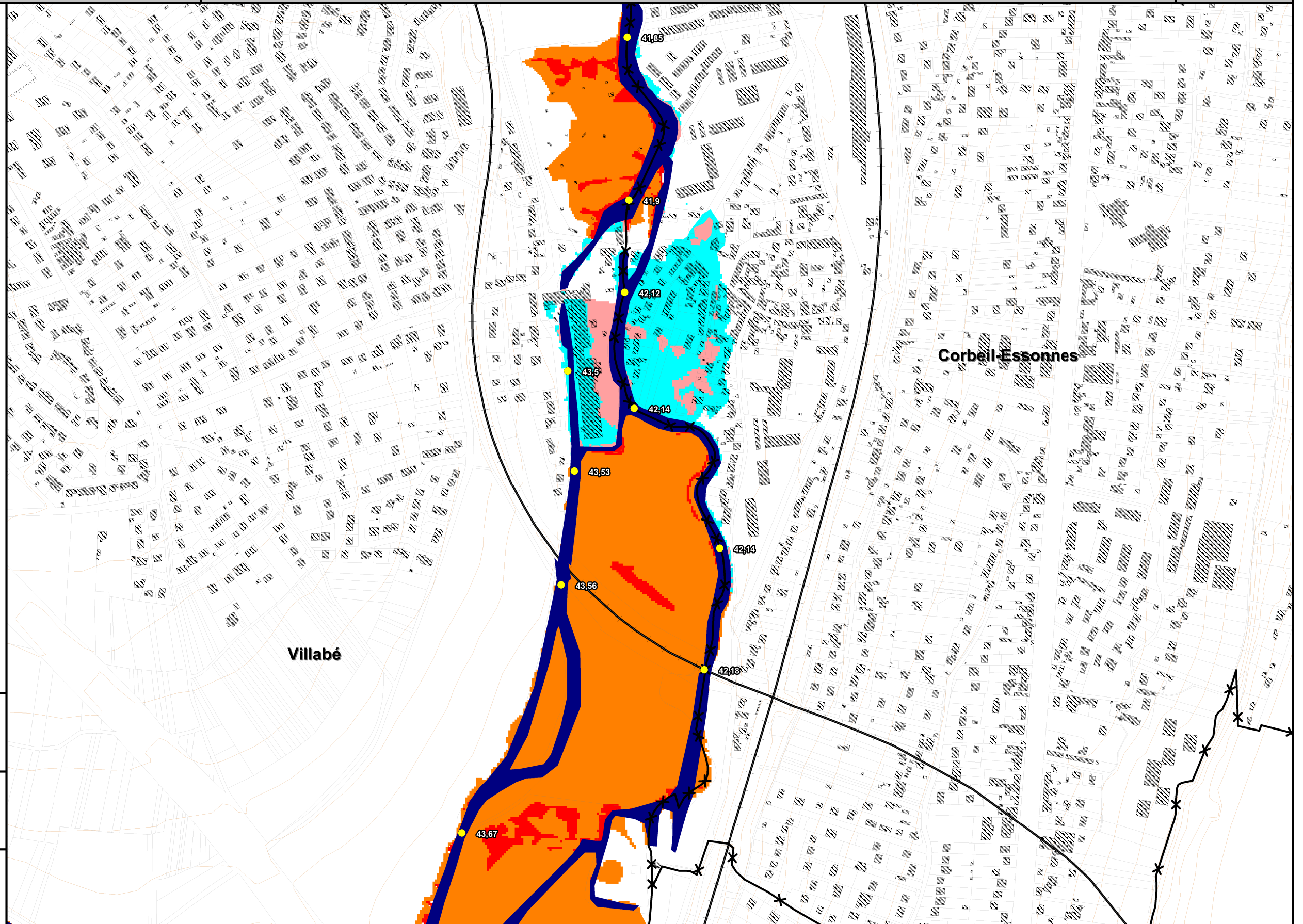
- Lit mineur et plans d'eau
- cote de la ligne d'eau pour la crue modélisée
- Limites communales

Date d'élaboration : Décembre 2011

Sources : BDtopo (c) IGN  
DDT 45  
DDT 77  
DDT 91

0 100 200  
Mètres

N  
Echelle : 1 / 5 000







Liberté • Égalité • Fraternité  
RÉPUBLIQUE FRANÇAISE  
Direction  
Départementale  
des Territoires  
Loiret  
Seine-et-Marne  
Essonne

# PLAN DE PRÉVENTION DES RISQUES INONDATION DE LA VALLÉE DE L'YSSONNE

Envoyé en préfecture le 21/12/2021  
Reçu en préfecture le 21/12/2021  
Affiché le  
ID : 091-219106598-20211216-202191APPRIA-DE

Commune : Lisses - Mennecey  
Villabé - Ormoy

## Cartographie des zones réglementaires

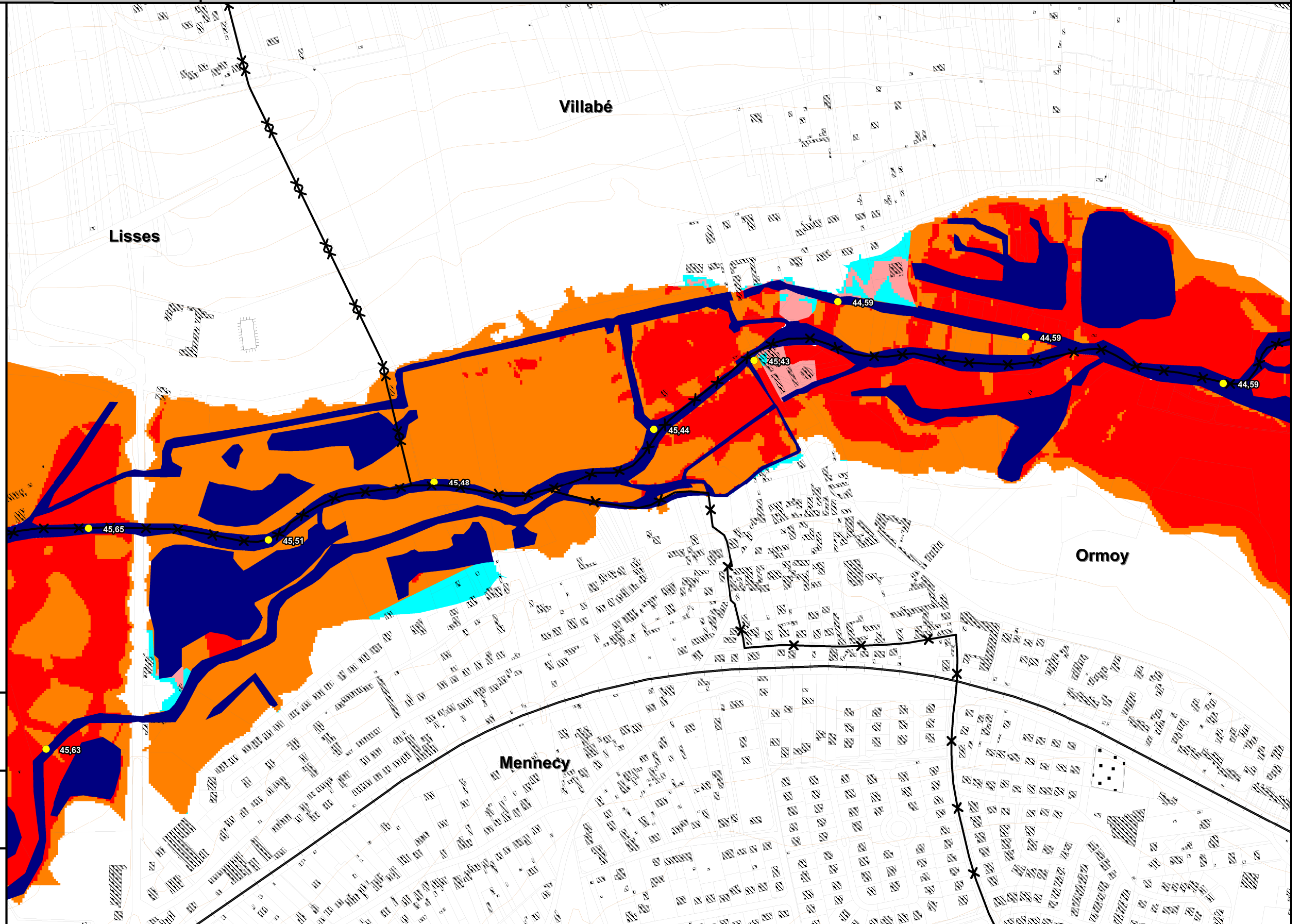
3

### Légende

- Zone rouge
- Zone orange
- Zone saumon
- Zone ciel
- Zone verte

### Éléments de repérage

- Lit mineur et plans d'eau
- cote de la ligne d'eau pour la crue modélisée
- ✕ Limites communales



Date d'élaboration : Décembre 2011

Sources : BDtopo (c) IGN  
DDT 45  
DDT 77  
DDT 91

0 100 200  
Mètres

N  
Echelle : 1 / 5 000





Liberté • Égalité • Fraternité  
 RÉPUBLIQUE FRANÇAISE  
 Direction  
 Départementale  
 des Territoires  
 Loiret  
 Seine-et-Marne  
 Essonne

# PLAN DE PRÉVENTION DES RISQUES INONDATION DE LA VALLÉE DE L'YSSONNE

Envoyé en préfecture le 21/12/2021  
 Reçu en préfecture le 21/12/2021  
 Affiché le  
 ID : 091-219106598-20211216-202191APPRIA-DE

Commune : Itteville  
 Baulne - Cerny

## Cartographie des zones réglementaires

4

### Légende

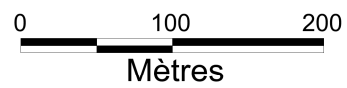
- Zone rouge
- Zone orange
- Zone saumon
- Zone ciel
- Zone verte

### Éléments de repérage

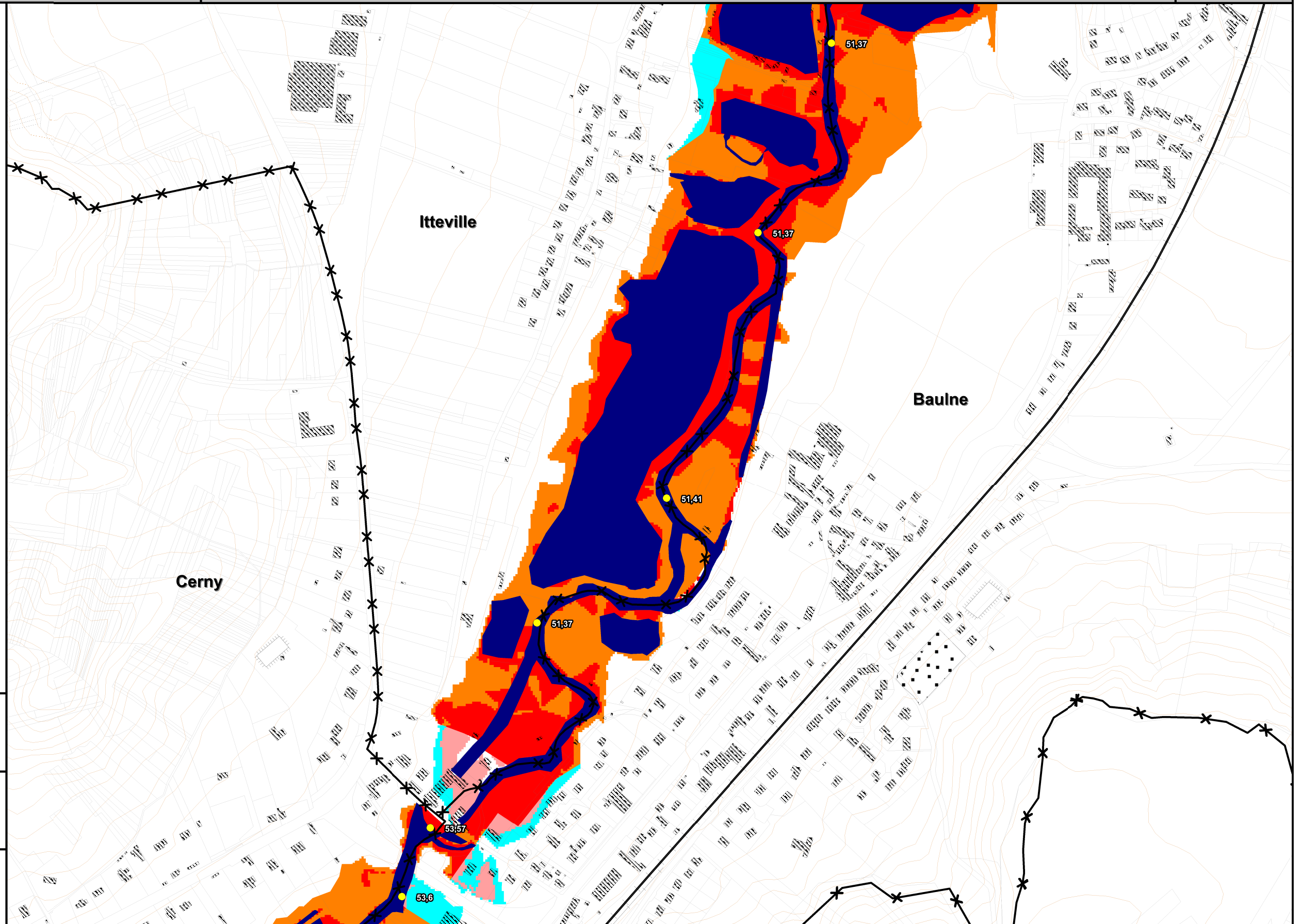
- Lit mineur et plans d'eau
- cote de la ligne d'eau pour la crue modélisée
- Limites communales

Date d'élaboration : Décembre 2011

Sources : BDtopo (c) IGN  
 DDT 45  
 DDT 77  
 DDT 91



Echelle : 1 / 5 000







Direction  
Départementale  
des Territoires  
Loiret  
Seine-et-Marne  
Essonne

# PLAN DE PRÉVENTION DES RISQUES INONDATION DE LA VALLÉE DE L'YERSONNE

Envoyé en préfecture le 21/12/2021  
Reçu en préfecture le 21/12/2021  
Affiché le  
ID : 091-219106598-20211216-202191APPRIA-DE

Commune : La Ferté-Alais  
Baulne - Cerny




## Cartographie des zones réglementaires

5

### Légende

-  Zone rouge
-  Zone orange
-  Zone saumon
-  Zone ciel
-  Zone verte


### Éléments de repérage

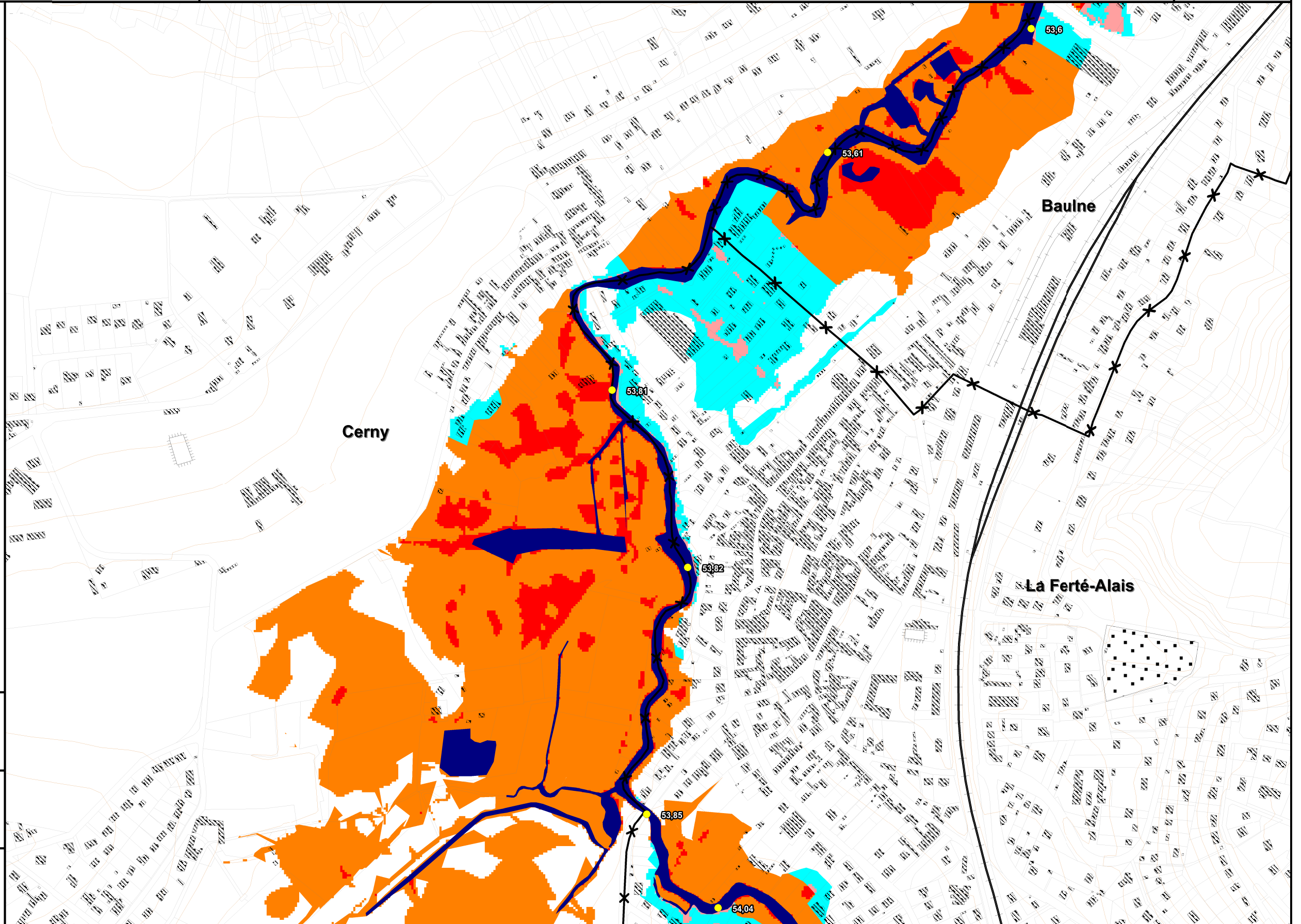
-  Lit mineur et plans d'eau
-  cote de la ligne d'eau pour la crue modélisée
-  Limites communales

Date d'élaboration : Décembre 2011

Sources : BDtopo (c) IGN  
DDT 45  
DDT 77  
DDT 91

0 100 200  
Mètres

  
Echelle : 1 / 5 000







Liberté • Égalité • Fraternité  
RÉPUBLIQUE FRANÇAISE  
Direction  
Départementale  
des Territoires  
Loiret  
Seine-et-Marne  
Essonne

# PLAN DE PRÉVENTION DES RISQUES INONDATION DE LA VALLÉE DE L'ESSONNE

Envoyé en préfecture le 21/12/2021  
Reçu en préfecture le 21/12/2021  
Affiché le  
ID : 091-219106598-20211216-202191APPRIA-DE

Communes : La Ferté-Alais  
Guigneville-sur-Essonne  
D'Huison-Longueville - Cerny

## Cartographie des zones réglementaires

6

### Légende

- Zone rouge
- Zone orange
- Zone saumon
- Zone ciel
- Zone verte

### Éléments de repérage

- Lit mineur et plans d'eau
- cote de la ligne d'eau pour la crue modélisée
- Limites communales

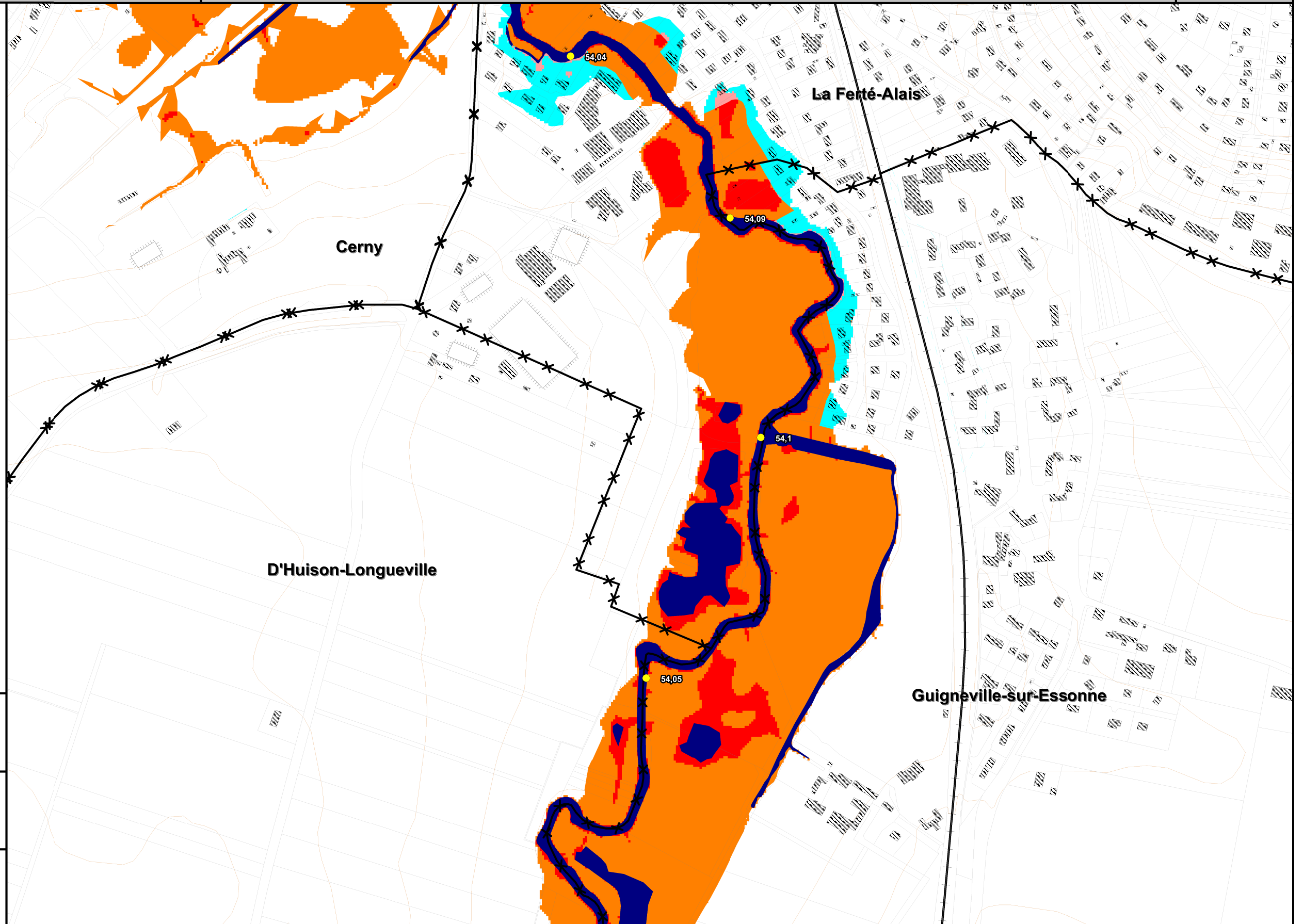
Date d'élaboration : Décembre 2011

Sources : BDtopo (c) IGN  
DDT 45  
DDT 77  
DDT 91

0 100 200  
Mètres



Echelle : 1 / 5 000







Direction  
Départementale  
des Territoires  
Loiret  
Seine-et-Marne  
Essonne

# PLAN DE PRÉVENTION DES RISQUES INONDATION DE LA VALLÉE DE L'YERRES

Envoyé en préfecture le 21/12/2021  
Reçu en préfecture le 21/12/2021  
Affiché le 21/12/2021  
ID : 091-219106598-20211216-202191APPRIA-DE

Commune : Maisse



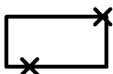
## Cartographie des zones réglementaires

7

### Légende

-  Zone rouge
-  Zone orange
-  Zone saumon
-  Zone ciel
-  Zone verte


### Éléments de repérage

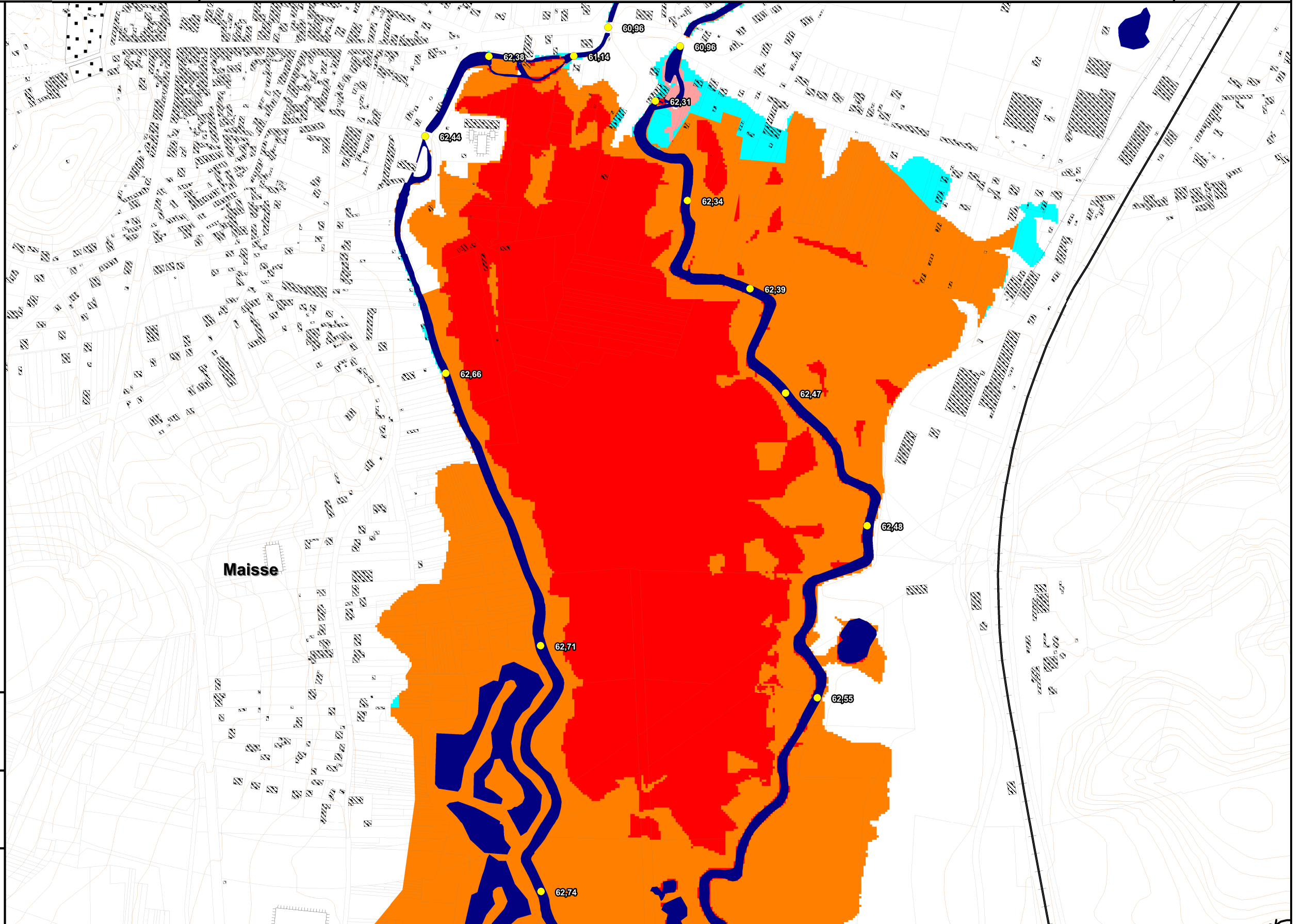
-  Lit mineur et plans d'eau
-  cote de la ligne d'eau pour la crue modélisée
-  Limites communales

Date d'élaboration : Décembre 2011

Sources : BDtopo (c) IGN  
DDT 45  
DDT 77  
DDT 91

0 100 200  
Mètres

  
Echelle : 1 / 5 000







Liberté • Égalité • Fraternité  
RÉPUBLIQUE FRANÇAISE

Direction  
Départementale  
des Territoires  
Loiret  
Seine-et-Marne  
Essonne

# PLAN DE PRÉVENTION DES RISQUES INONDATION DE LA VALLÉE DE L'ESSONNE

Envoyé en préfecture le 21/12/2021  
Reçu en préfecture le 21/12/2021  
Affiché le  
ID : 091-219106598-20211216-202191APPRIA-DE

Communes : Buthiers  
Nanteau-sur-Essonne  
Malesherbes




## Cartographie des zones réglementaires

8

### Légende

-  Zone rouge
-  Zone orange
-  Zone saumon
-  Zone ciel
-  Zone verte


### Éléments de repérage

-  Lit mineur et plans d'eau
-  cote de la ligne d'eau pour la crue modélisée
-  Limites communales

Date d'élaboration : Décembre 2011

Sources : BDtopo (c) IGN  
DDT 45  
DDT 77  
DDT 91

0 100 200  
Mètres

  
Echelle : 1 / 10 000

